

COMUNE DI PRATA D'ANSIDONIA  
(L'AQUILA)

Ditta ITALTER

**PROGETTO DI APERTURA DI UNA CAVA  
LOCALITA' COSTA DI VALLE**

**ELABORATI GRAFICI DI PROGETTO:**

**TAVOLA 1**

- 1 - Corografia 1.25.000
- 2 - Planimetria catastale 1:2.000:
- 3 - Planimetria di progetto 1:1.000:
- 4 - Planimetria della morfologia finale 1:1.000
- 5 - Sezioni di progetto 1:500/1:500

la ditta



Pescara, Marzo 2012

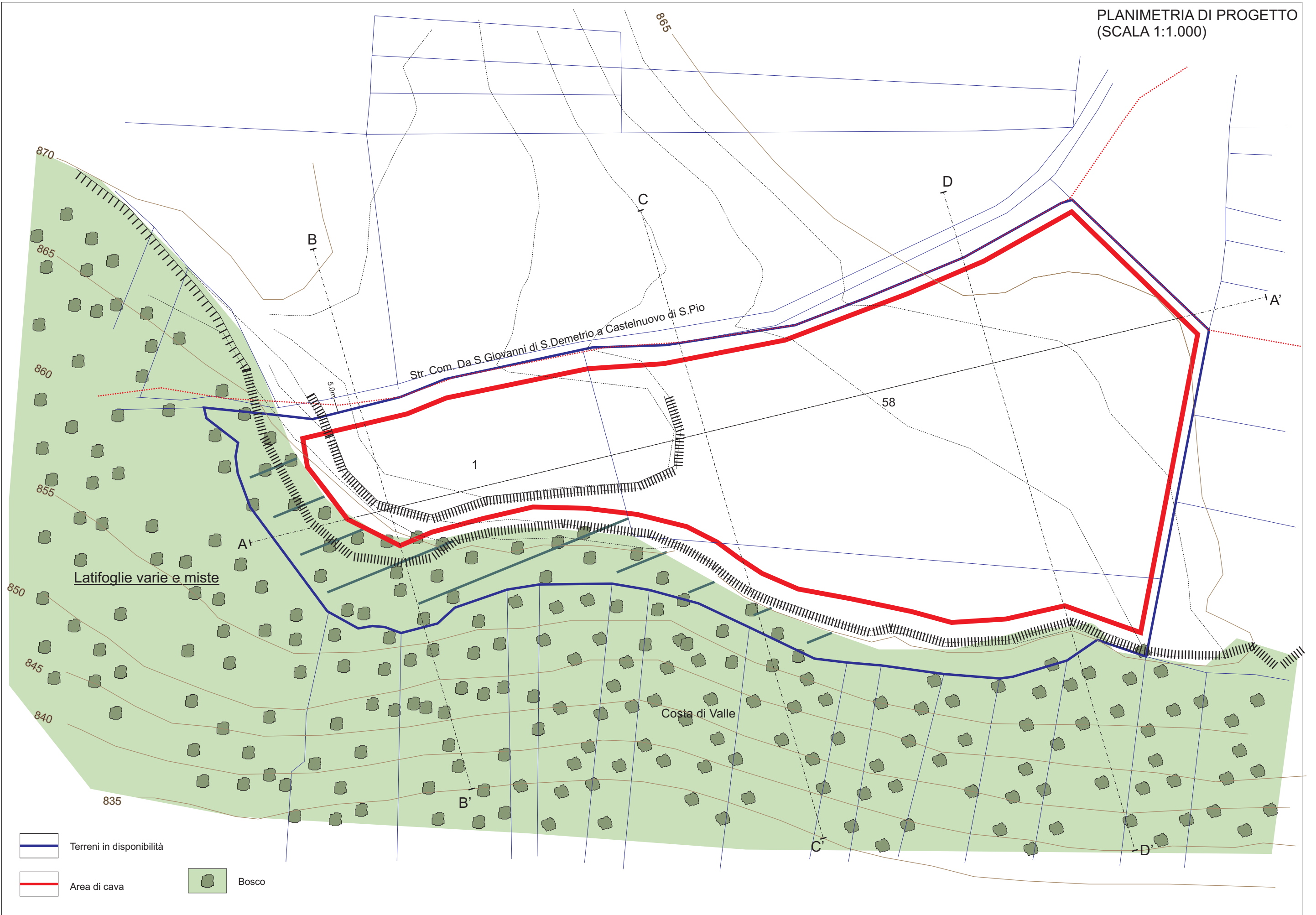






 individuazione dell'area di progetto su base 1:25:000

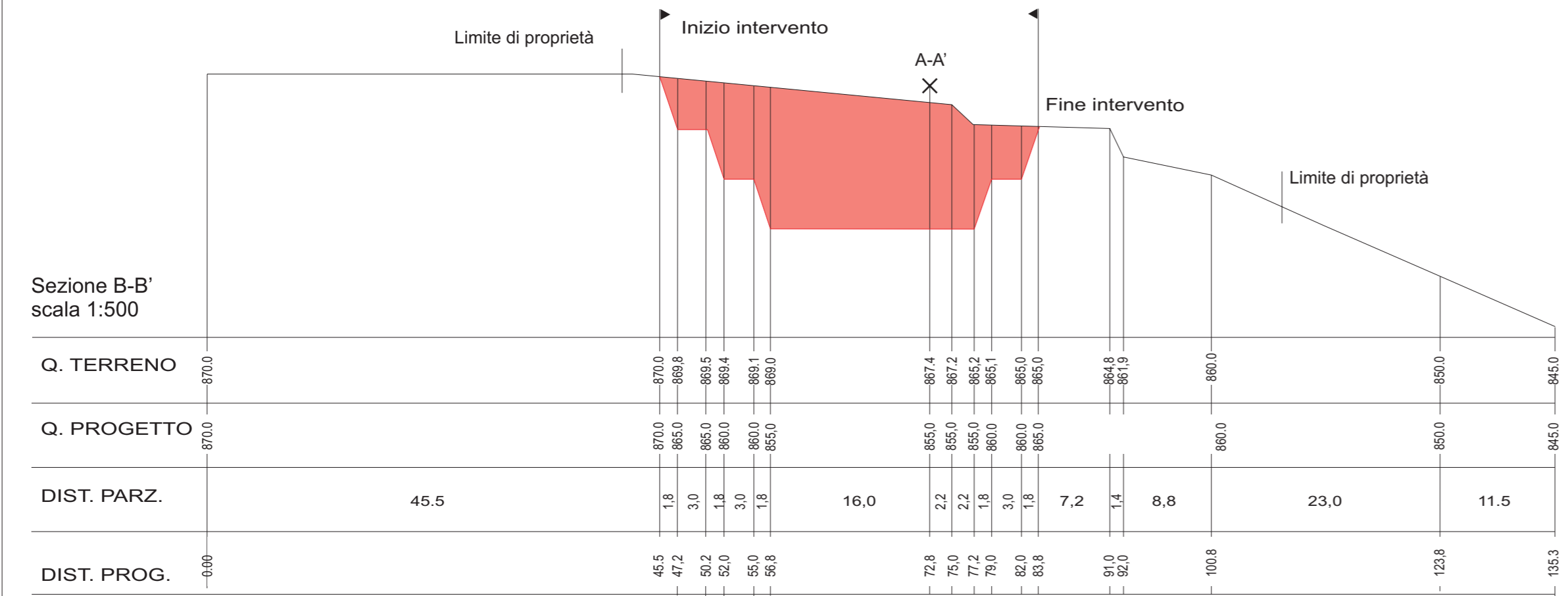
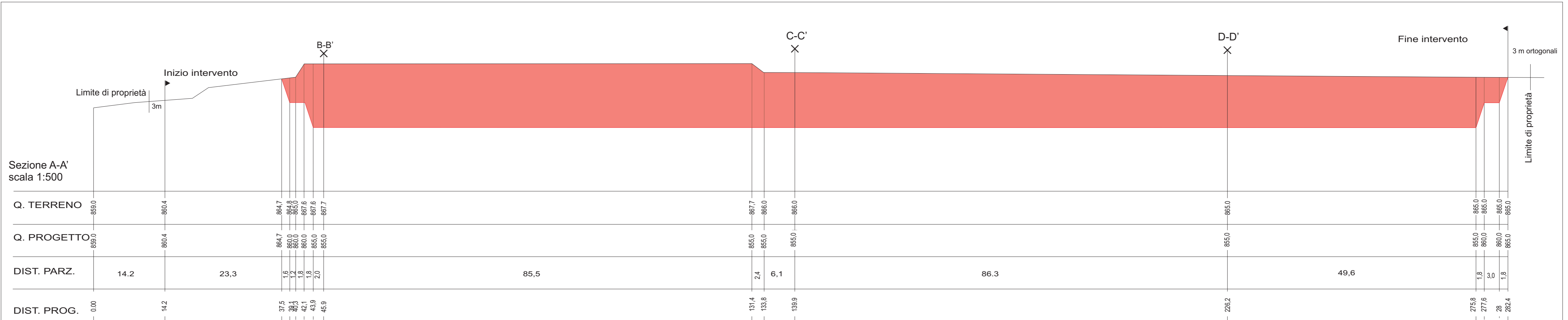



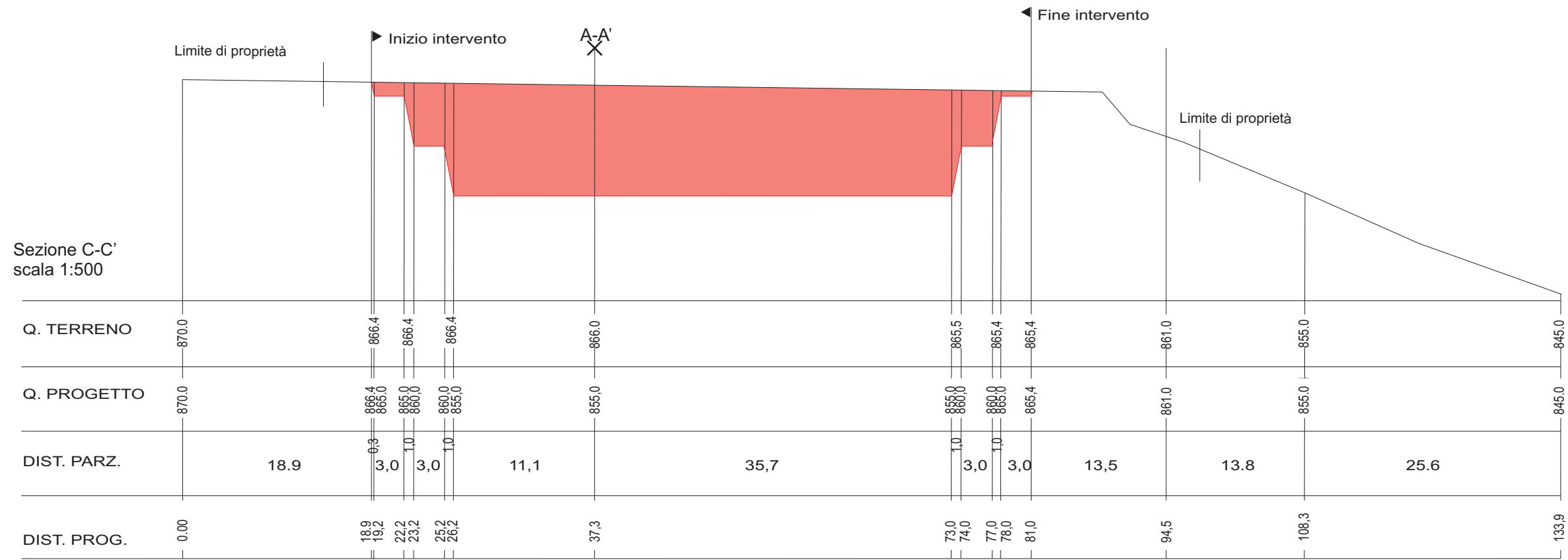
Comune di Prata d'Ansidonia  
terreni disponibili Fg. 5 p.lle 58-1

 TERRENI DISPONIBILI



-  Terreni in disponibilità
-  Area di cava
-  Bosco
-  1





PLANIMETRIA DI RIPRISTINO  
(SCALA 1:1.000)

