

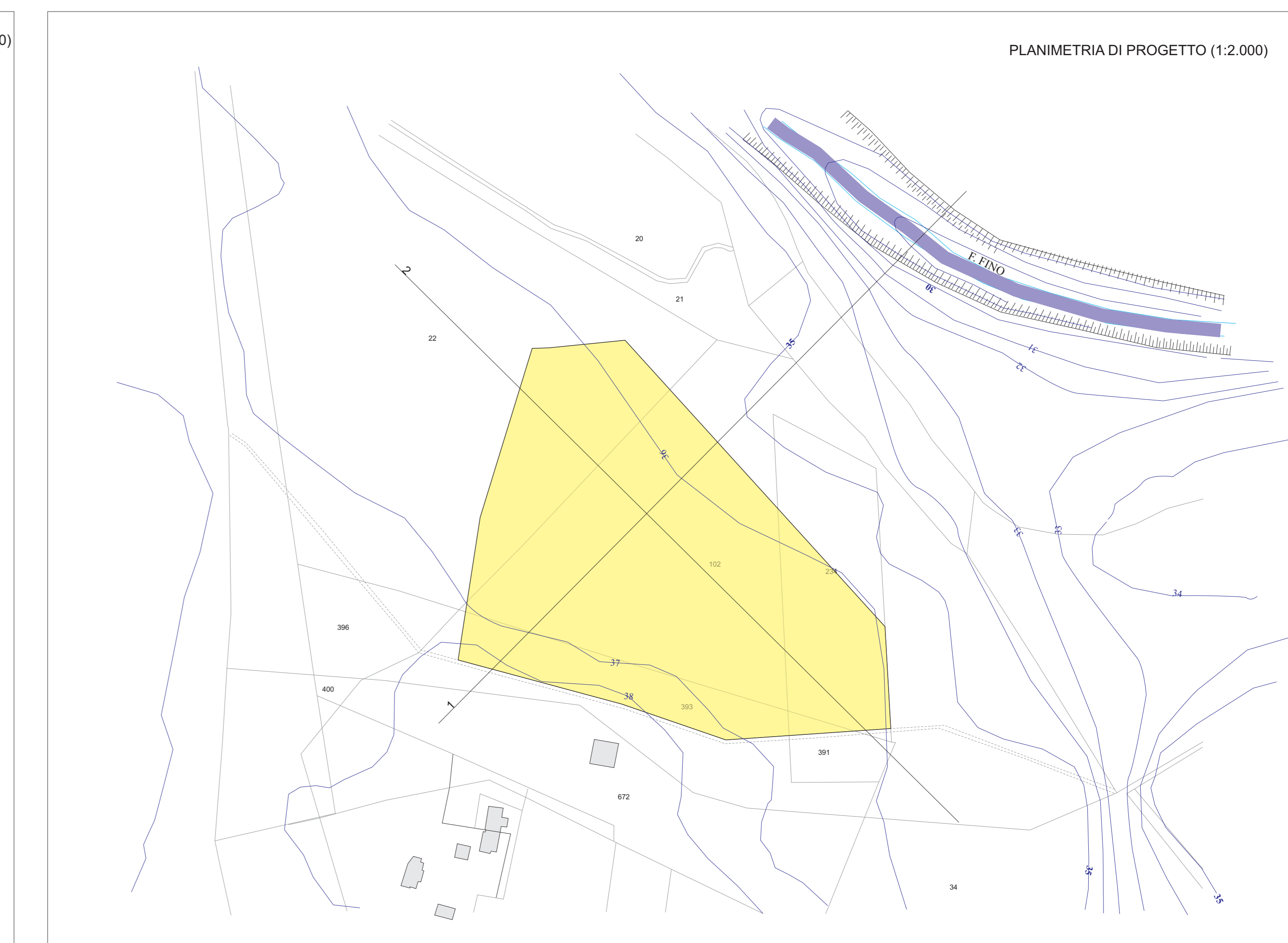
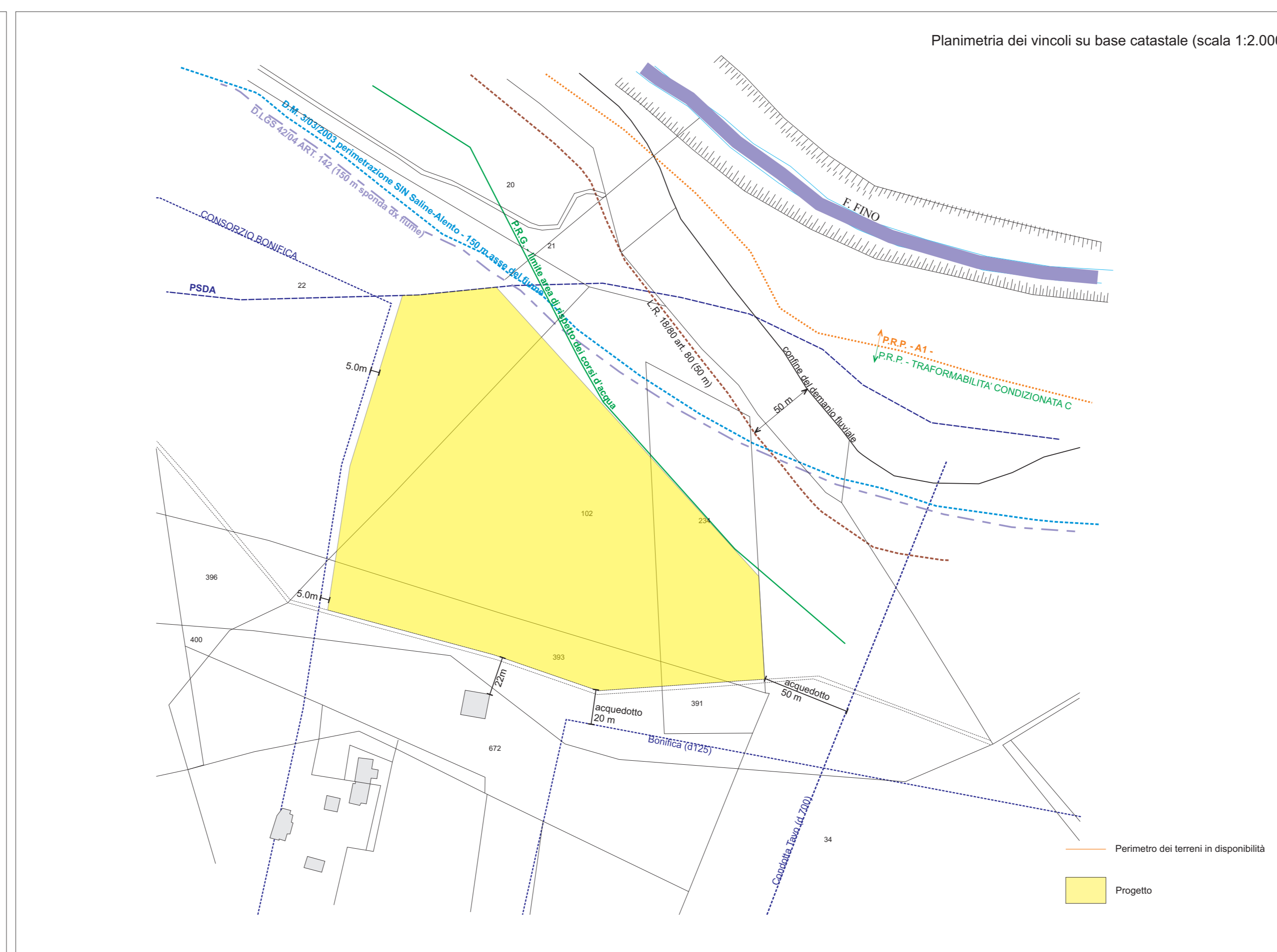
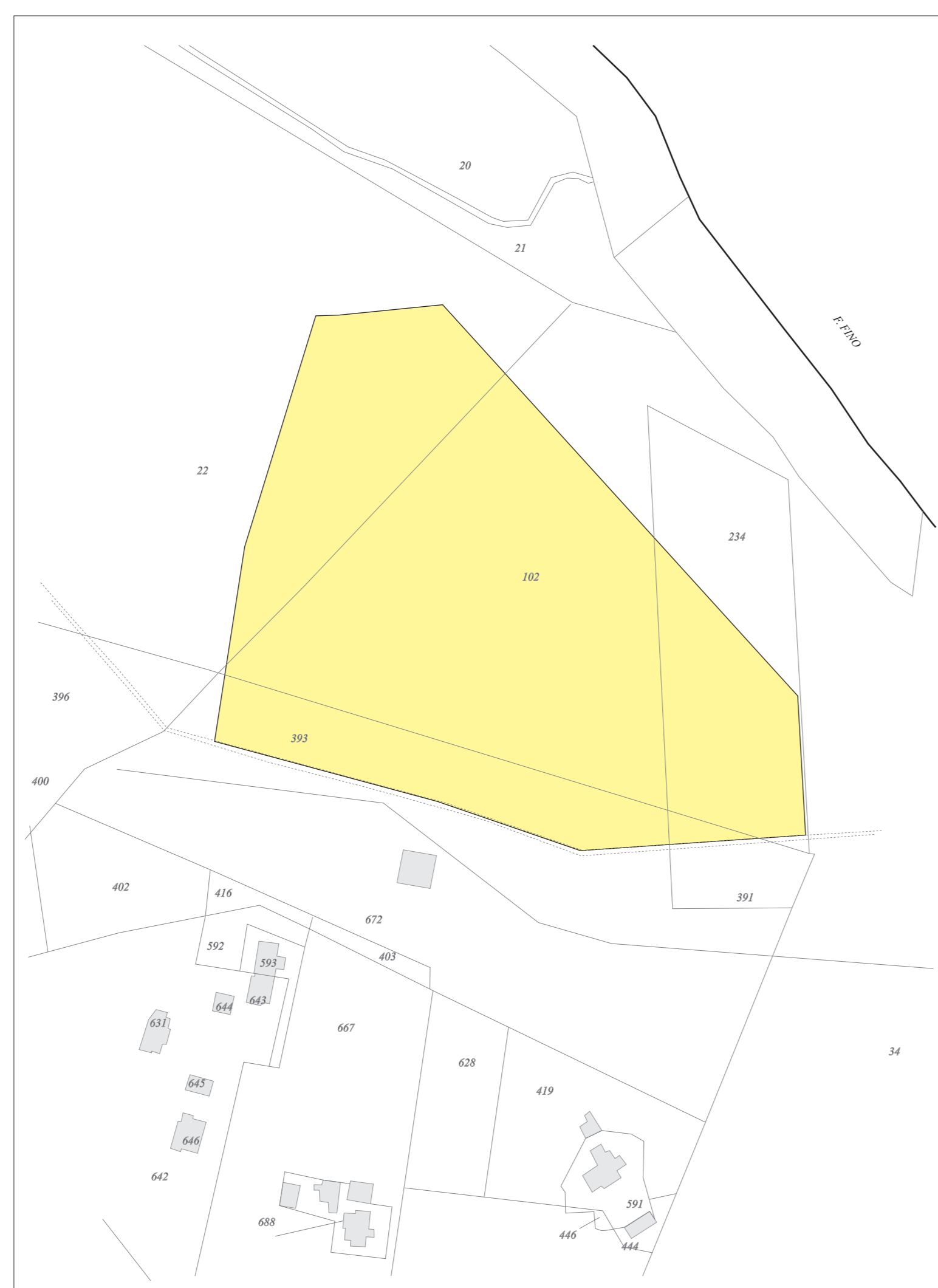
progettista: dott. Geol. O. Moretti

Pescara, Aprile 2014

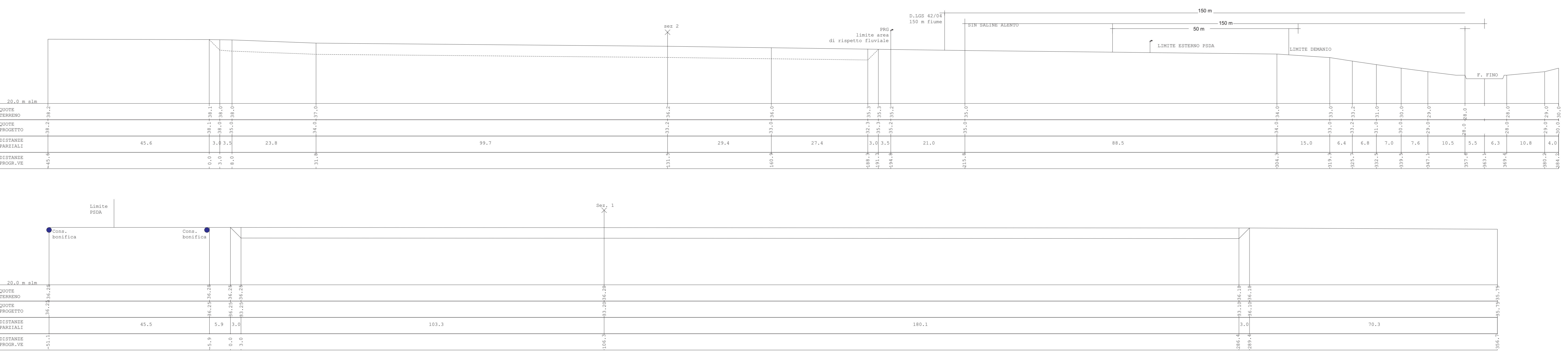
Ubicazione territoriale su corografia 1:25.000



Ubicazione



SEZIONI DI SCAVO 1:500



Comune interessato: Collecervino (PE)			
Inquadramento catastale   Fig 6   Particelle: 102/p-234/p-393/p-391/p-22/p			
SINTESI PROGETTUALE			
Superficie netta di cava: ---000 mq			
Modalità di scavo: Approfondimento diretto			
Profondità di scavo: max - 3.0 m p.c.			
Volume totale: 117.000 mc			
Terreno vegetale: 19.500 mc			
Vol. netto : 97.500 mc			
Durata totale: 4 anni			
Produzione media annua netto: 24.375 mc			
Uso attuale del suolo: seminativo			
Uso finale del suolo: seminativo			
Modalità di ripristino/ritornamento totale			
Costo del ripristino: 160.000 €			
VINCOLO/TUTELA	LIMITE	STATO	VERIFICA
Edifici pubblici o privati non disabitati	20 m	23 m	coerente
Corsi d'acqua senza opere di difesa	20 m	>150 m	Coerente
Sistemi irrigatori	20 m	assente	Coerente
Sistemi FENEL	20 m	assente	Coerente
Gasdotti	50 m	assente	Coerente
Acquedotti	50 m	Caso 1: 50 m Caso 2: 200 m Caso 3: 5.0 m	AVVICINAMENTO AVVICINAMENTO
Confini di proprietà			
P.C.C. - Area agricola normale	Consentito da L.R. 54/83	Nessun limite	Coerente
Area di rispetto dei corsi d'acqua	Inibito da NTA	Esterno	Coerente
P.R.P.	C1 - Trasformabilità condiz.	Ver. comp. amb	In itinere
P.A.I.	Nessuna perimetrazione	---	Coerente
P.S.D.A.	Cave escluse nelle aree: 2-3-4 Previa verifica compatibilità	Esterno	Coerente
L.R. 18/83 art. 80 - tutela urbanistica	Attività esclusa nei 50 m dal limite demaniale	> 50 m	coerente
POLIZIA ACQUE PUBBLICHE T.U. 1775/1933	Esclusa la fascia di 150 m	> 150 m	Coerente
POLIZIA ACQUE PUBBLICHE R.D. 523/1904	Esclusa la fascia 20 m dalla sponda	> 20 m	Coerente
D. lgs. 152/96 Art. 94 (aree di salvaguardia acque per il consumo umano)	Fascia di protezione 200 m	Nessun pozzo o captazione	Coerente
BENI CULTURALI E DI SPECIFICA TUTELA A. RT. 12-11 D.LGS. N. 42/2004	vincolo	Assente	Coerente
BENI PAESAGGISTICI (interesse pubblico art. D.Lgs. N. 42/2004)	---	Assente	Coerente
BENI DEMANIALI (ALL. CIVICI LN 1566/1927-LR 25/1983)	---	Assente	Coerente
FALDA ACQUIFERA	> 2 m massima escursione	Falda < 5.3 m p.c., scavo 3m	Coerente
S.I.C. - Z.P.S. - AREE PROTETTE	---	Assente	Coerente
Vincolo paesaggistico 1497/39 - regolamento	---	Assente	coerente
Vincolo idrogeologico	---	Presente	Presenza parere
BENI PAESAGGISTICI (D. Lgs. 42/04)	Esclusa la fascia 150 m sponda	>150 m	Coerente

