

**CAGNANO AMITERNO**  
**(L'AQUILA)**

Ditta  
F.lli DI TOMMASO Srl  
Via Sallustio 24 - Cagnano Amiterno (AQ)

**VARIANTE**  
**DEL PROGETTO DI RIQUALIFICAZIONE AMBIENTALE DELLA**  
**CAVA IN LOCALITÀ COLLE BENEDETTO**  
**DEL COMUNE DI CAGNANO AMITERNO (AQ)**

**TEMATISMI AMBIENTALI**

- Corografia IGM 1:25.000 - Ubicazione
- CTR Regione Abruzzo 1:5.000 - Ubicazione
- Planimetria catastale 1:2.000 - Perimetro terreni
- Stralcio PRG – 1:10.000 – Zonizzazione
- Vincolo idrogeologico
- Piano regionale Paesistico – 1:25.000 – Ubicazione
- Carta regionale dell'uso del suolo – 1:25.000
- Aerofoto storica dell'uso del suolo ante attività estrattiva
- Documentazione fotografica: punti di intervisibilità
- Documentazione fotografica: stato dei luoghi e simulazione fotografica

Relatore: geol O. Moretti

Pescara, Maggio 2014

ditta: f.lli Di Tommaso Srl  
Comune: Cagnano Amiterno (AQ)  
Località: Termine  
Fg. 25  
Particelle: 935-936  
741-742-743-744-745-826-827

Progetto: Cava in località Colle Benedetto  
Variante al progetto di ripristino ambientale  
Particolare: COROGRAFIA 1.25.000 I.G.M. - 139 III NO-PIZZOLI  
(riproduzione parziale in scala adattata alla stampa)  
fonte: geoportale Regione Abruzzo



○ Ubicazione



ditta: Di Tommaso  
Comune: Cagnano Amiterno (AQ)  
Località: Termine  
Fg. 25  
Particelle: 935-936

Progetto: Cava in località Colle Benedetto  
Variante al progetto di ripristino ambientale  
Particolare: PLANIMETRIA CATASTALE

Fonte: -----  
(scala 1:2.000)



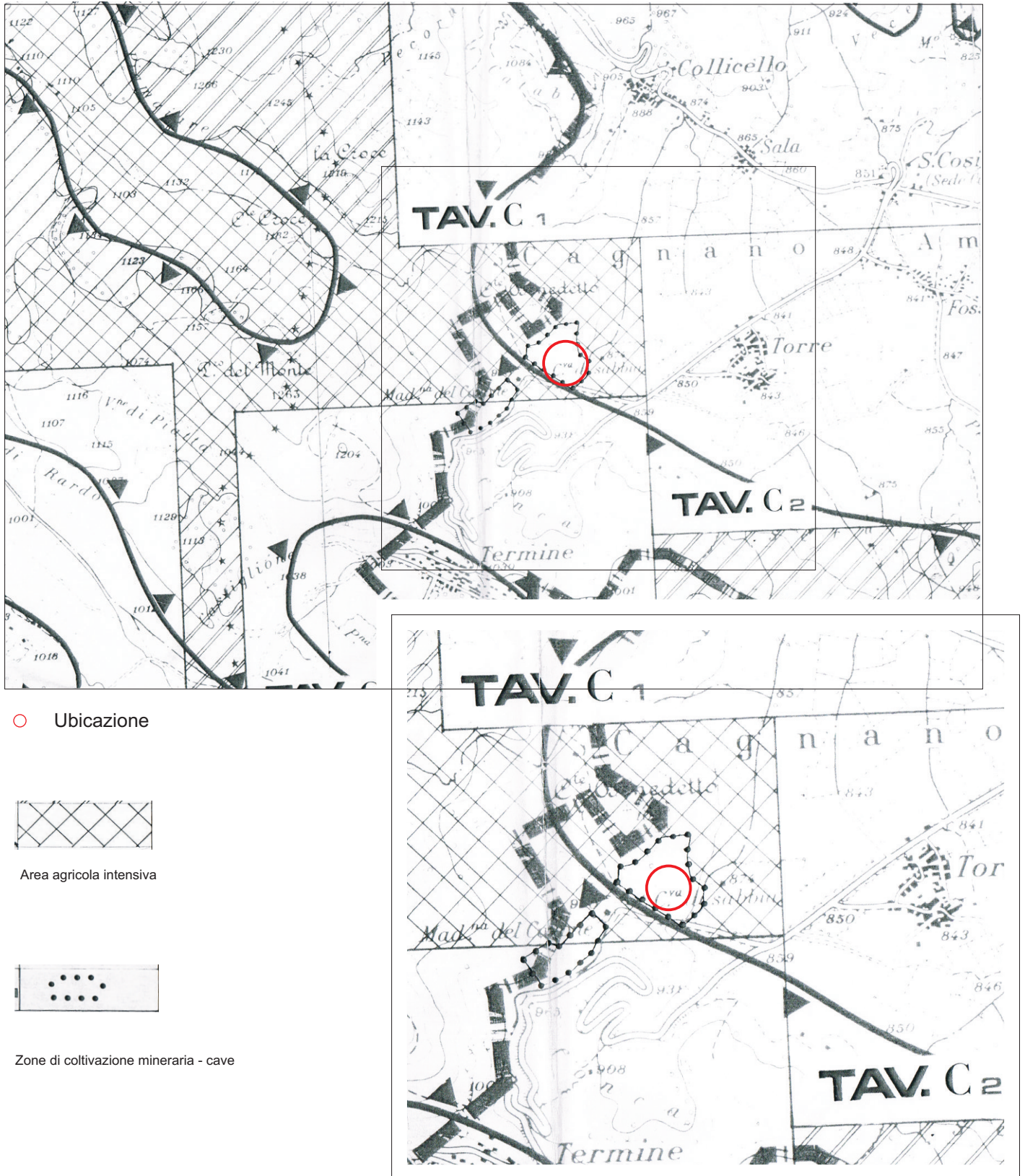
Scala originale: 1:2000  
Dimensione cornice: 776.000 x 552.000 metri

Comune: CAGNANO AMITERNO  
Foglio: 25  
Richiedente: MORETTI OSCAR

Perimetro della cava in essere

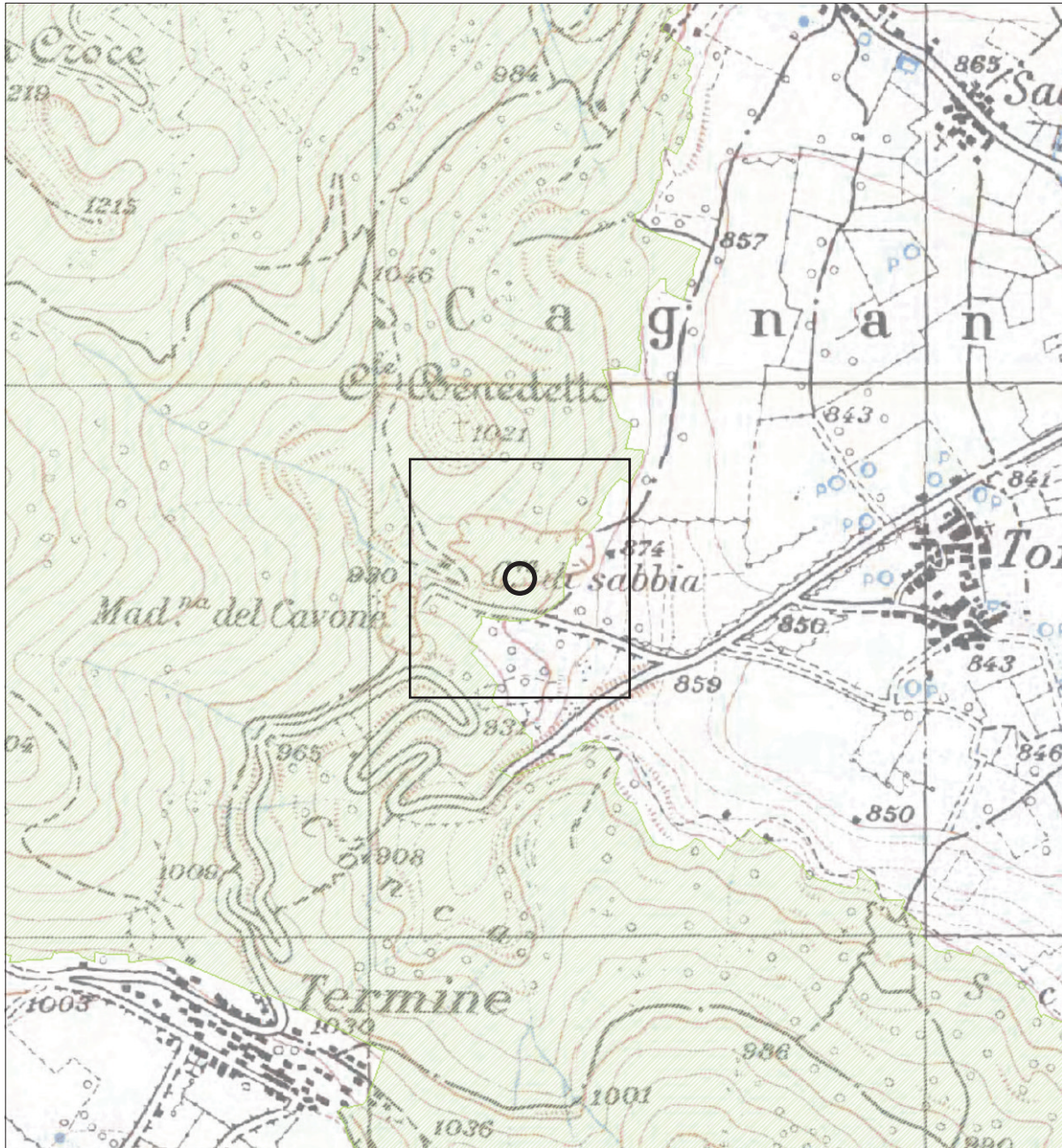
ditta: f.lli Di Tommaso Srl  
Comune: Cagnano Amiterno (AQ)  
Località: Termine  
Fg. 25  
Particelle: 935-936  
741-742-743-744-745-826-827

Progetto: Cava in località Colle Benedetto  
Variante al progetto di ripristino ambientale  
Particolare: PIANO REGOLATORE GENERALE - TAV. B- quadro di unione delle tavole - 1:10.000  
(riproduzione parziale in scala adattata all stampa)  
fonte: Amministrazione Comunale - Cagnano Amiterno - Ufficio Tecnico



ditta: f.lli Di Tommaso Srl  
Comune: Cagnano Amiterno (AQ)  
Località: Termine  
Fg. 25  
Particelle: 935-936  
741-742-743-744-745-826-827

Progetto: Cava in località Colle Benedetto  
Variante al progetto di ripristino ambientale  
Particolare: Vincolo Idrogeologico - 1:25.000  
(riproduzione parziale in scala adattata all stampa)  
fonte: geoportale Regione Abruzzo



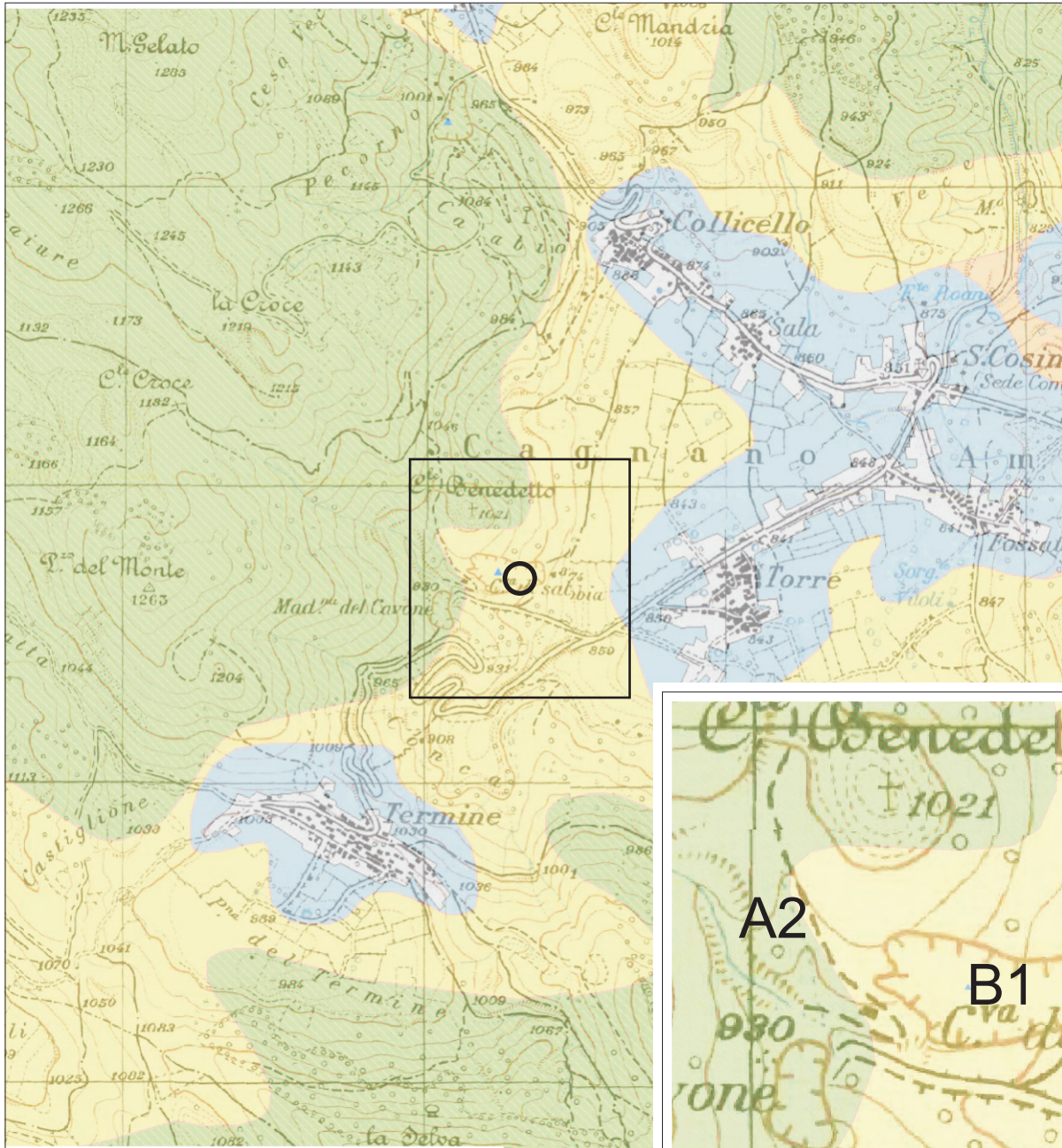
Ubicazione



Vincolo idrogeologico

ditta: f.lli Di Tommaso Srl  
Comune: Cagnano Amiterno (AQ)  
Località: Termine  
Fg. 25  
Particelle: 935-936  
741-742-743-744-745-826-827

Progetto: Cava in località Colle Benedetto  
Variante al progetto di ripristino ambientale  
Particolare: Piano Paesistico Regionale - 1:25.000  
(riproduzione parziale in scala adattata alla stampa)  
fonte: geoportale Regione Abruzzo



○ Ubicazione

A2 - conservazione parziale  
B1 - trasformabilità mirata

ditta: f.lli Di Tommaso Srl  
 Comune: Cagnano Amiterno (AQ)  
 Località: Termine  
 Fg. 25  
 Particelle: 935-936  
 741-742-743-744-745-826-827

Progetto: Cava in località Colle Benedetto  
 Variante al progetto di ripristino ambientale  
 Particolare: P.A.I. -Carta della Pericolosità - 1:25.000  
 (riproduzione parziale in scala adattata all stampa)  
 fonte: geoportale Regione Abruzzo



○ Ubicazione

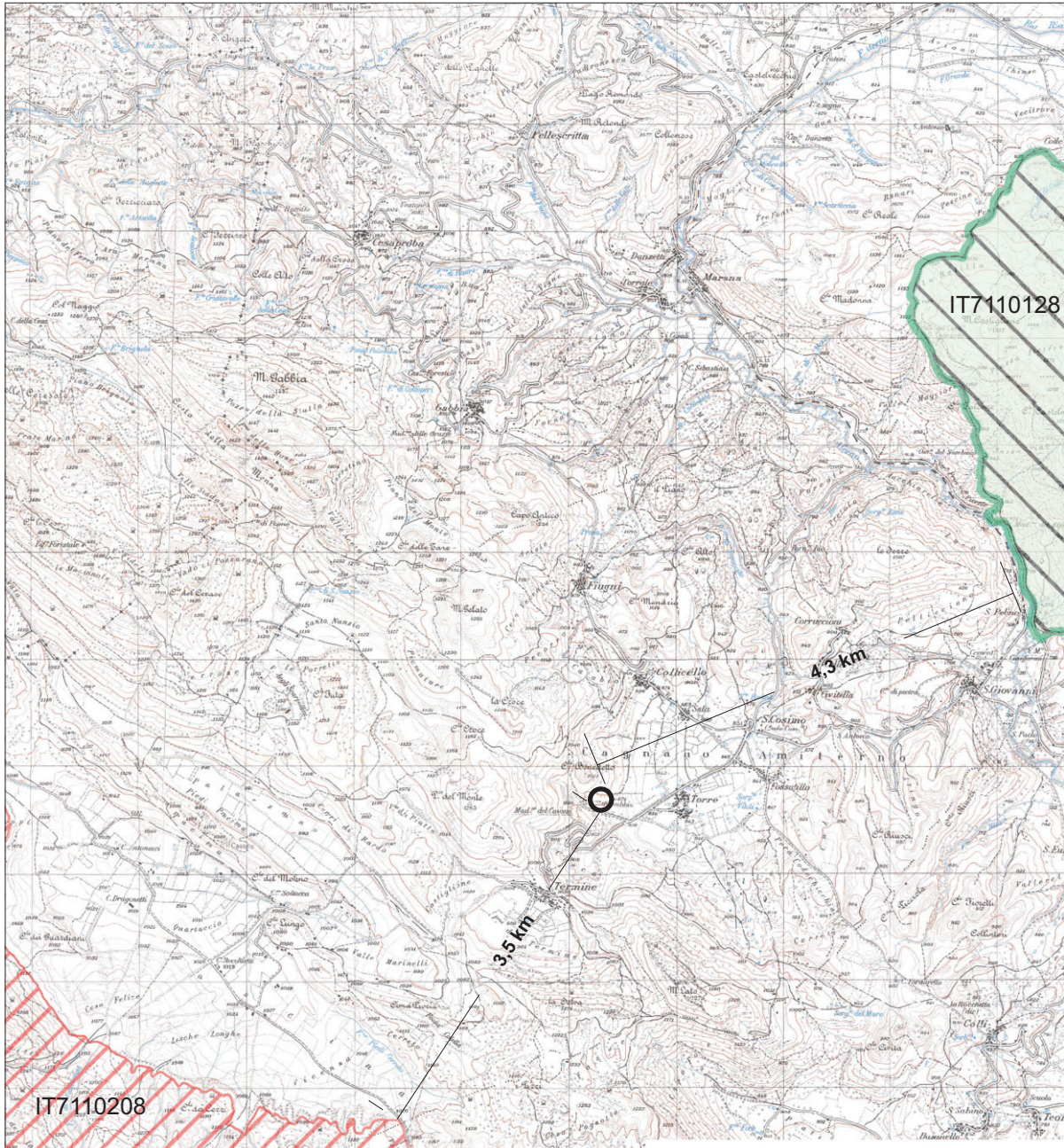
CLASSI DI PERICOLOSITA'

- P1 PERICOLOSITA' MODERATA  
Aree interessate da Dissesti con bassa possibilità di riattivazione.
- P2 PERICOLOSITA' ELEVATA  
Aree interessate da Dissesti con alta possibilità di riattivazione.
- P3 PERICOLOSITA' MOLTO ELEVATA  
Aree interessate da Dissesti in attività o riattivati stagionalmente.
- PS PERICOLOSITA' DA SCARPATA  
Aree interessate da Dissesti generati da Scarpate.



ditta: f.lli Di Tommaso Srl  
Comune: Cagnano Amiterno (AQ)  
Località: Termine  
Fg. 25  
Particelle: 935-936  
741-742-743-744-745-826-827

Progetto: Cava in località Colle Benedetto  
Variante al progetto di ripristino ambientale  
Particolare: Parchi e aree protette - 1:25.000  
(riproduzione parziale in scala adattata all stampa)  
fonte: geoportale Regione Abruzzo



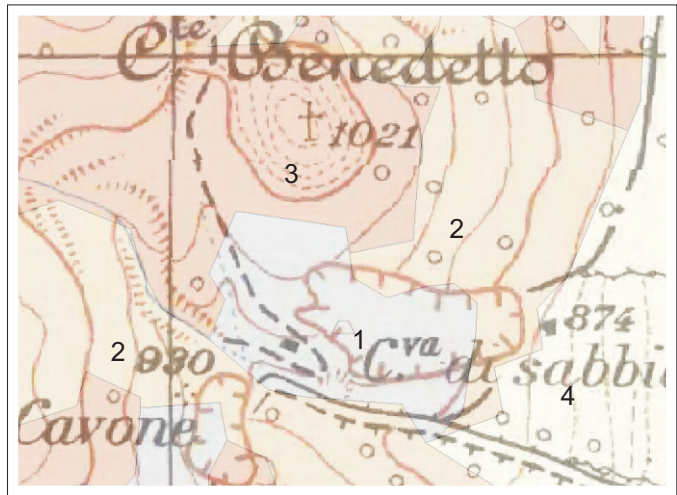
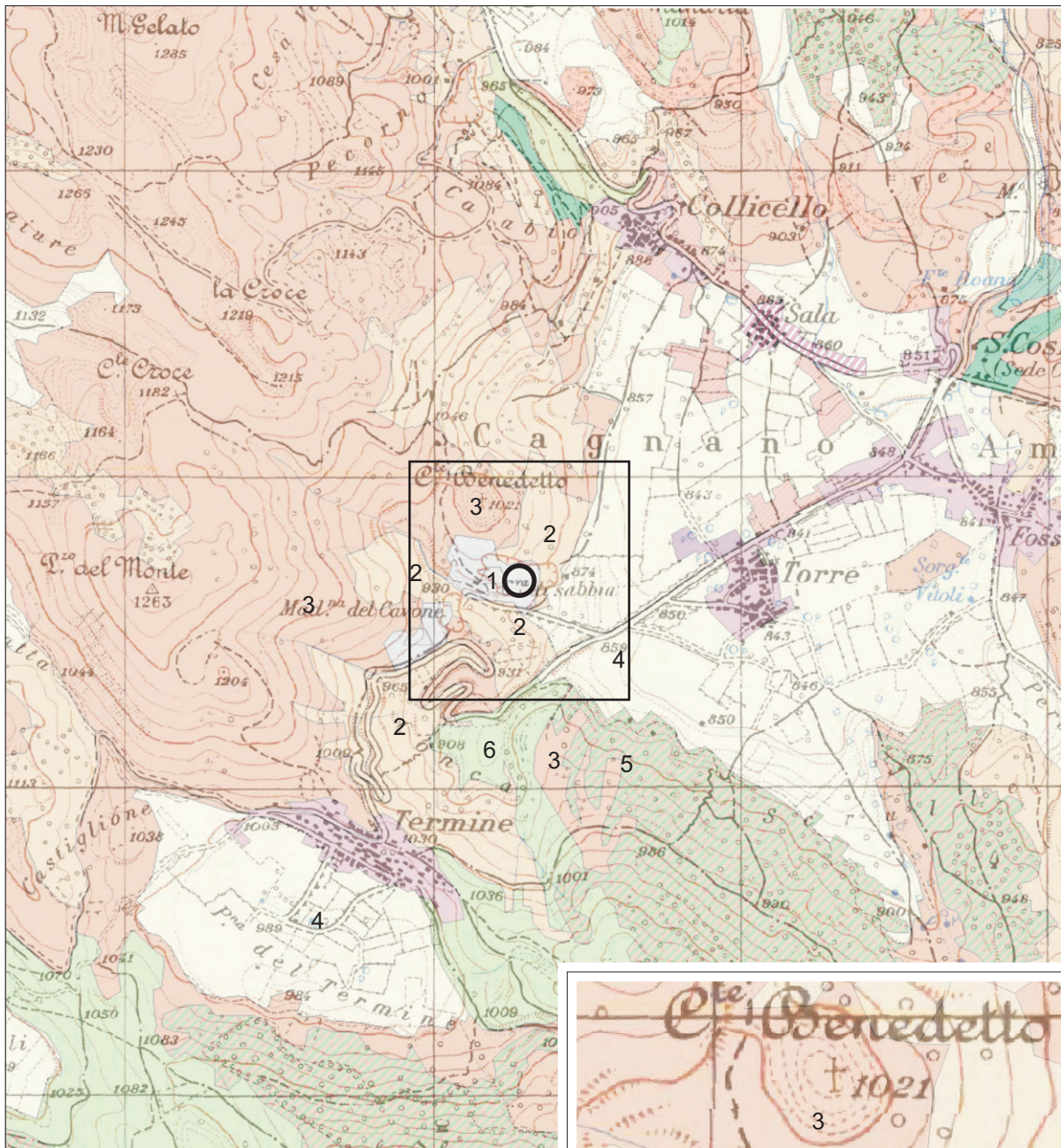
IT7110128 - Parco Nazionale Gran Sasso e Monti della Laga

IT7110128 - Monte Calvo e Colle Macchialunga

○ Ubicazione

ditta: f.lli Di Tommaso Srl  
 Comune: Cagnano Amiterno (AQ)  
 Località: Termine  
 Fg. 25  
 Particelle: 935-936  
 741-742-743-744-745-826-827

Progetto: Cava in località Colle Benedetto  
 Variante al progetto di ripristino ambientale  
 Particolare: P.A.I. -Carta Regionale dell'uso del suolo - 1:25.000  
 (riproduzione parziale in scala adattata all stampa)  
 fonte: geoportale Regione Abruzzo




○ Ubicazione

- 1- aree estrattive
- 2 - aree a ricolonizzazione naturale
- 3 - Aree a pascolo naturale e praterie dalla quota
- 4 - Seminativi in aree non irrigue
- 5 - Cedui matricinati
- 6 - prati stabili

ditta: f.lli Di Tommaso Srl  
Comune: Cagnano Amiterno (AQ)  
Località: Termine  
Fg. 25  
Particelle: 935-936  
741-742-743-744-745-826-827

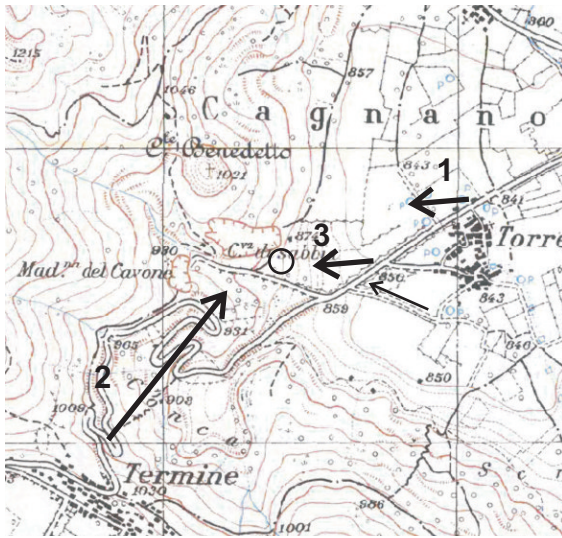
Progetto: Cava in località Colle Benedetto  
Variante al progetto di ripristino ambientale  
Particolare: Foto aerea storica  
(riproduzione parziale in scala adattata all stampa)  
fonte: geoportale Regione Abruzzo



<b>ripresa</b>	Volo IGM 1954
<b>strisciata n°</b>	44a
<b>fotogramma n°</b>	1396
<b>data ripresa</b>	30/09/1954
<b>committente</b>	IGM
<b>ditta exec.</b>	IGM
<b>focale</b>	153.89 mm
<b>quota di volo</b>	6000 m
<b>scala</b>	1:33000
<b>formato</b>	23 x 23 cm



Delimitazione di massima dell'area di cav



ditta: f.lli Di Tommaso S.  
 Comune: Cagnano Amiterno (A)  
 Località: Termini  
 Fg. 1  
 Particelle: 935-9  
 741-742-743-744-745-826-8

Progetto: Cava in località Colle Benedetto  
 Variante al progetto di ripristino ambientale  
 Particolare: DOCUMENTAZIONE FOTOGRAFICA  
 PUNTI DI INTERVISIBILITÀ



Stato di fatto dei luoghi: "29/04/2014"



Stato di progetto per la parte in variante

