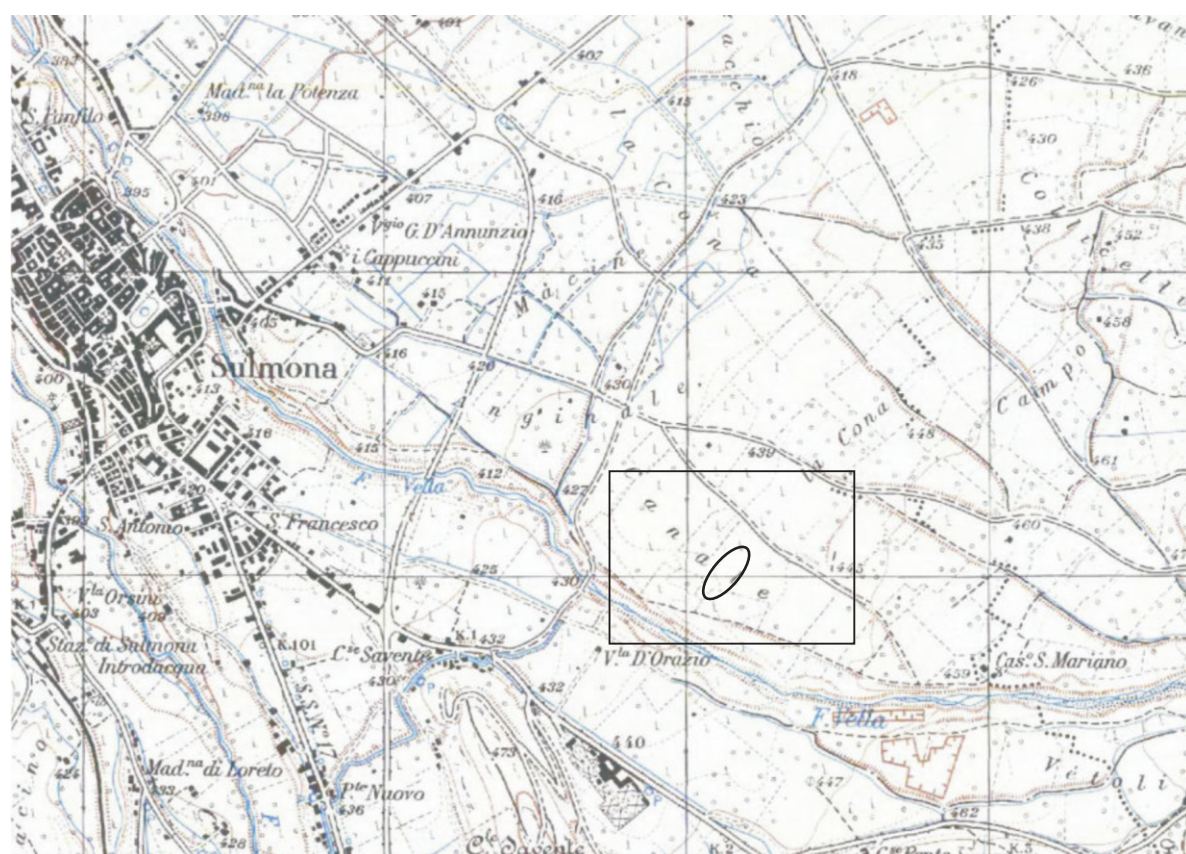


- COLTIVAZIONE**
 - corografia 1:25.000
 - planimetria catastale
 - stato di fatto dei luoghi: planimetria a curve di livello 1:1.000
 - sezioni di progetto 1:500
- RIPRISTINO AMBIENTALE**
 - planimetria a curve di livello al termine dei lavori - 1:1.000
 - sezioni di ripristino ambientale - 1:500

Sulmona, revisione Gennaio 2015

Il progettista dott. Geol. O. Moretti

Corografia 1:25.000



Area di progetto



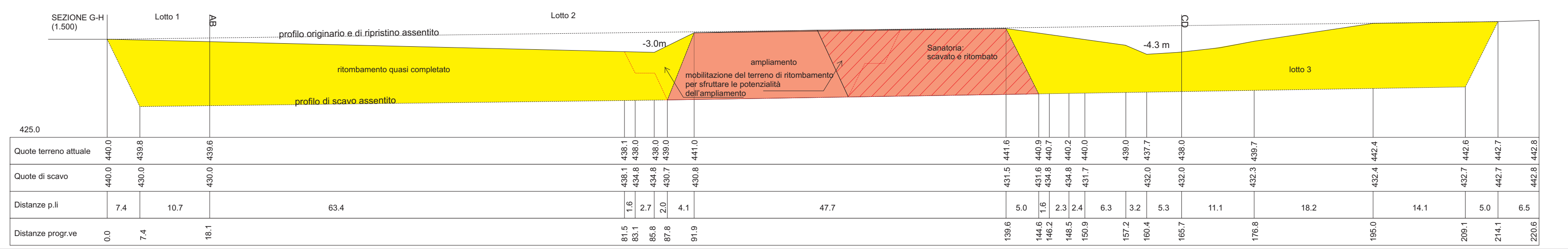
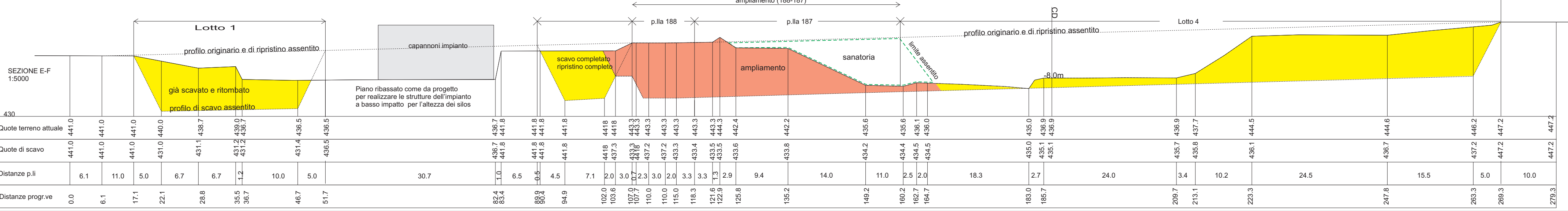
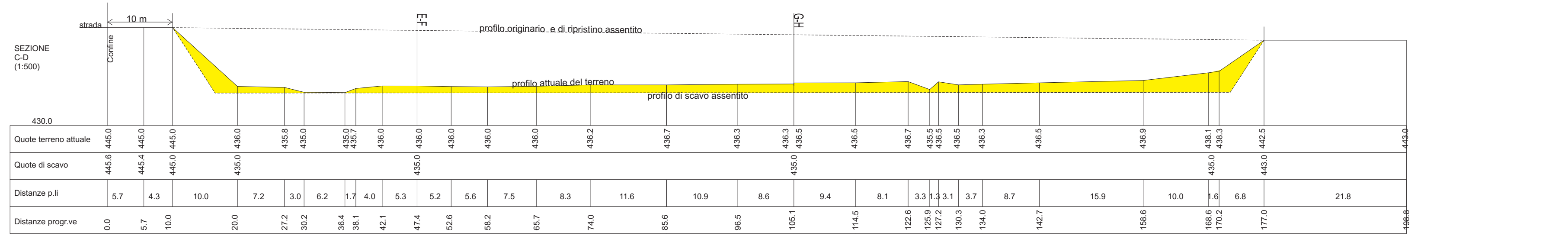
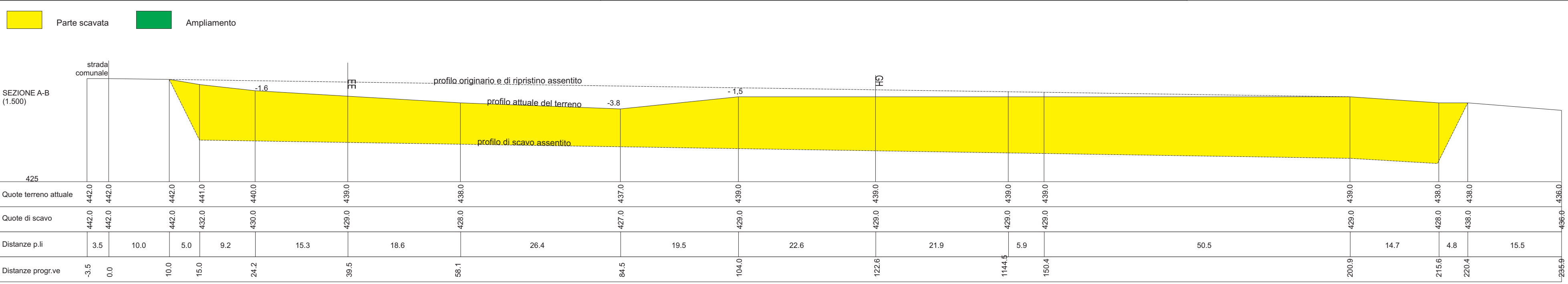
Cava in essere Ampliamento



Cava in essere Ampliamento



- Autorizzazione in essere: scavo e riporto
- Autorizzazione in essere: scavo e riporto
- Autorizzazione in essere: riporto di scorie
- Scavo non autorizzato: sanatoria a) parte da riporto b) parte da riporto
- Ampliamento s.s.



Attiva: 1009(ex222)-182-395-1019(ex186)-1028(ex381)-189-1030(ex190)
 Ampliamento: 1021(ex188), 1023(parte)(ex187)
 Sanatoria: 1023(ex187)

Piano Regolatore: area agricola
 Vincolo idrogeologico: assente
 Beni paesaggistici: assenti
 Piano Paesistico: esterna alla perimetrazione
 Vincolo sismico: S1
 PSDA: assente

VINCOLI E LIMITI
 FALDA FREATICA: assente
 L.R. 18/83: Art. 80: >50 m demanio luviato
 S.I.C.: assente
 PAI: assente
 R.D. 523/1904 Art. 97: compatibile
 Ex DPR128/59 art104: strada carrozzabile >20.0m - deroga 10 m

Superficie catastale impegnata: 8.913mq
 Superficie netta impegnata: 8.400 mq
 • ampliamento: 3.744 mq
 • sanatoria: 4.656 mq

Modalità di scavo: Approfondimento diretto in un unico lotto
 Profondità di scavo: 10 m
 Durata totale: 4 anni

Volumi (mc)	1)	2)	3)
A) Totale	78.732	27.200	51.532
B) Terreno vegetale	4.200	2.550	1.650
C) Cappellaccio alterato	8.400	5.100	3.300
D) (A-B-C) Totale netto	66.132	19.550	46.582
E) Produzione media (A3/4)	12.883 mc		
F) Produzione media netta(D3/4)	11.645 mc		

Costi del ripristino ambientale:
 • sanatoria : 33.000,00 E
 • ampliamento : 97.000,00 E
 = totale : 130.000,00 E