

COMUNE DI PACENTRO (L'AQUILA)

Corografia 1:25.000

ditta
MAIA SCAVI Snc

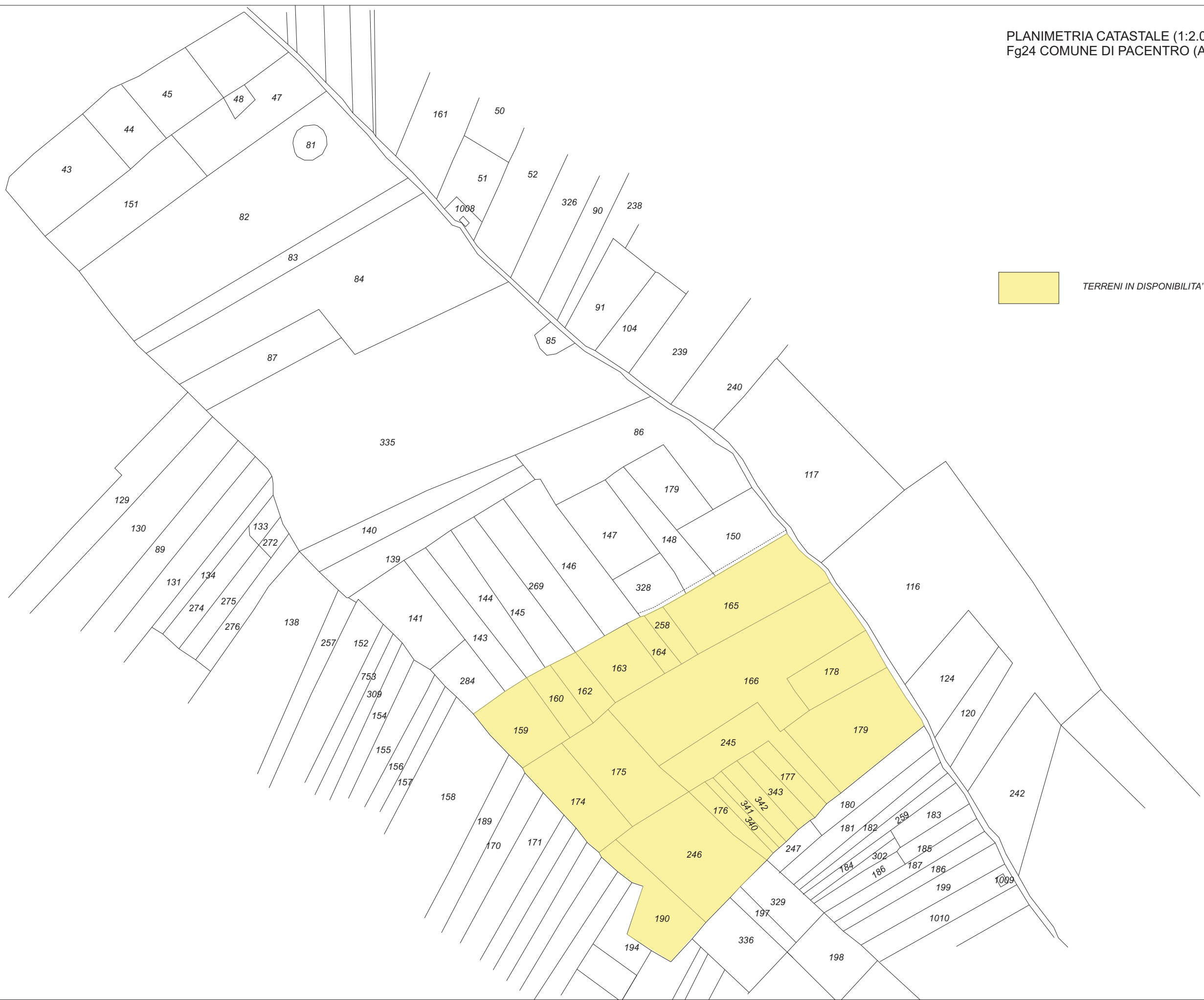
PROGETTO DI APERTURA DI CAVA IN LOCALITA' CAMPO DEL COMUNE DI PACENTRO

progettista
dott. geol. O. Moretti

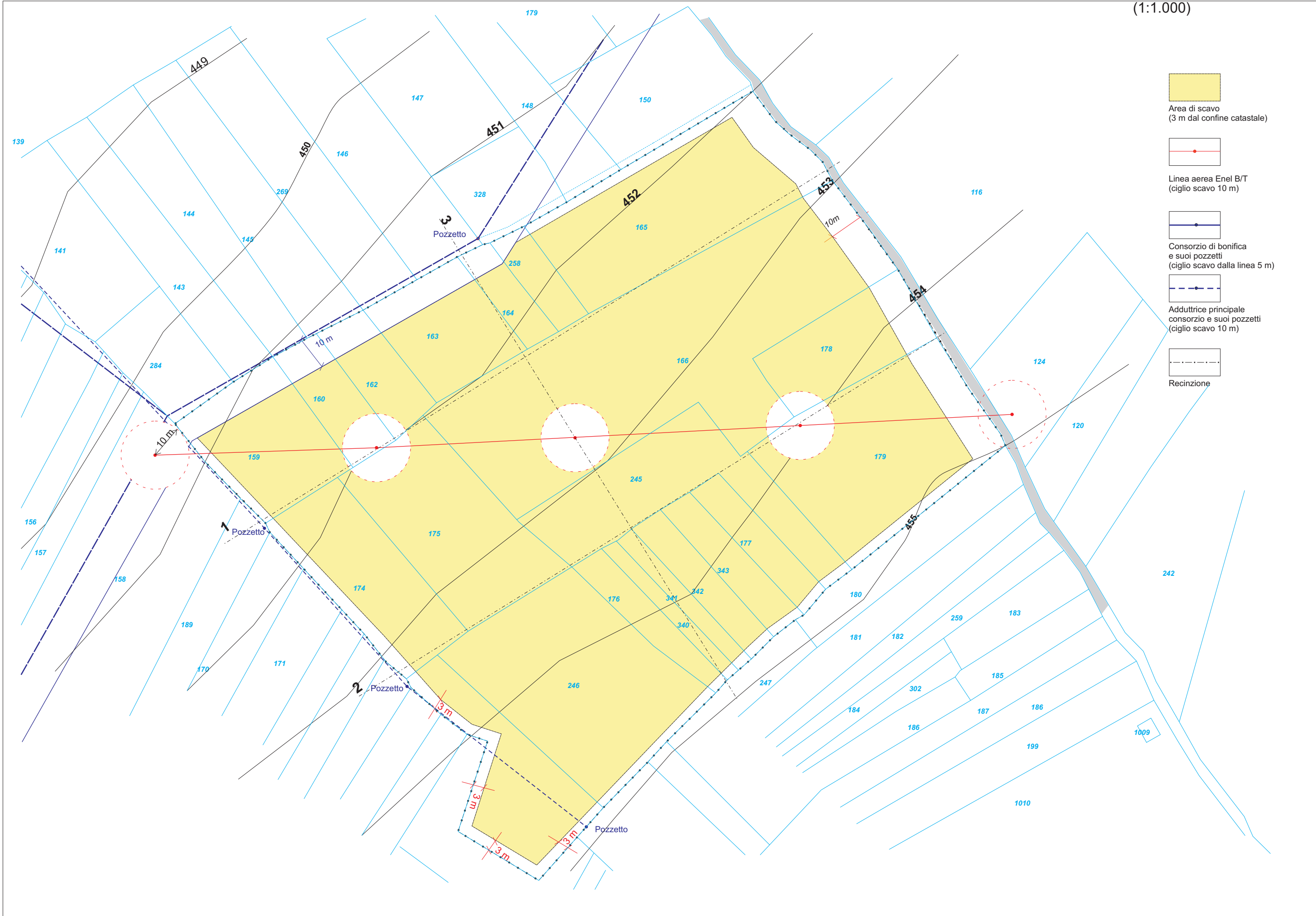


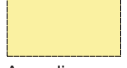
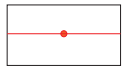


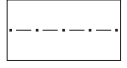
○ Ubicazione cava

PLANIMETRIA CATASTALE (1:2.000)
Fg24 COMUNE DI PACENTRO (AQ)

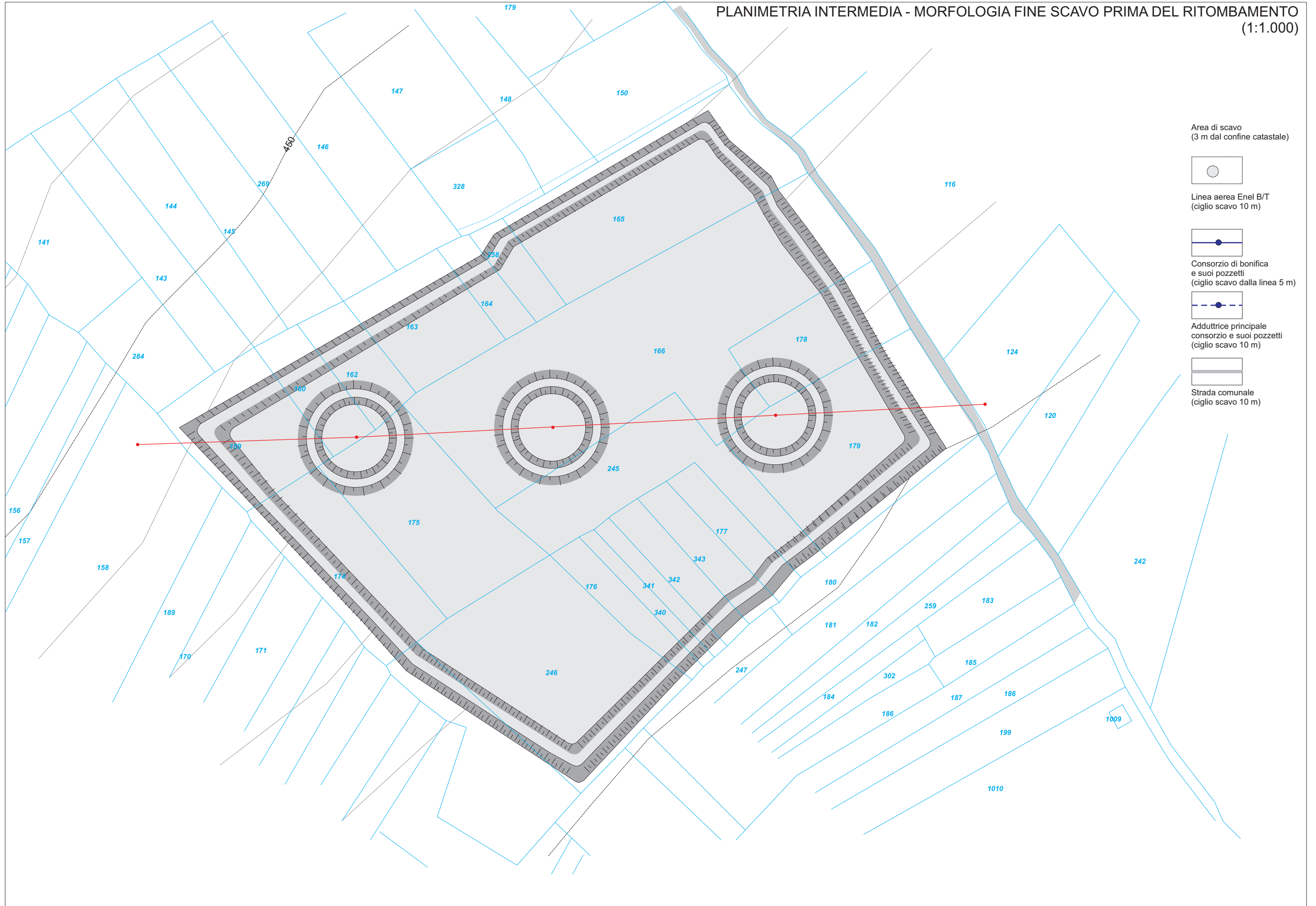


PLANIMETRIA DI PROGETTO
(1:1.000)

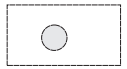


-  Area di scavo (3 m dal confine catastrale)
-  Linea aerea Enel B/T (ciglio scavo 10 m)
-  Consorzio di bonifica e suoi pozzetti (ciglio scavo dalla linea 5 m)
-  Adduttrice principale consorzio e suoi pozzetti (ciglio scavo 10 m)
-  Recinzione

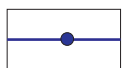
PLANIMETRIA INTERMEDIA - MORFOLOGIA FINE SCAVO PRIMA DEL RITOMBAMENTO
(1:1.000)



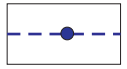
Area di scavo
(3 m dal confine catastale)




Linea aerea Enel B/T
(ciglio scavo 10 m)



Consorzio di bonifica
e suoi pozzetti
(ciglio scavo dalla linea 5 m)



Adduttrice principale
consorzio e suoi pozzetti
(ciglio scavo 10 m)



Strada comunale
(ciglio scavo 10 m)

