

COMUNE DI CASOLI

(Chieti)

Studio per la coltivazione di una cava di materiale ghiaioso

in località Vicenne

Fg. n°49; part. n° 91, 182, 183, 207, 208, 209, 211, 212

LETTURE PIEZOMETRICHE

Richiesta integrazione del CCR-VIA con giudizio n°2519 del 16/04/2015



Committente: CO.IN.TRA. Srl

Il Geologo
Dott. Domenico Pellicciotta

Perano, li 28.07.2015

CARTA IDROGEOLOGICA DI MASSIMA

Scala 1:2.000

-  Isofreatiche
- Pz1** ● Ubicazione piezometri
-  Direzione del flusso

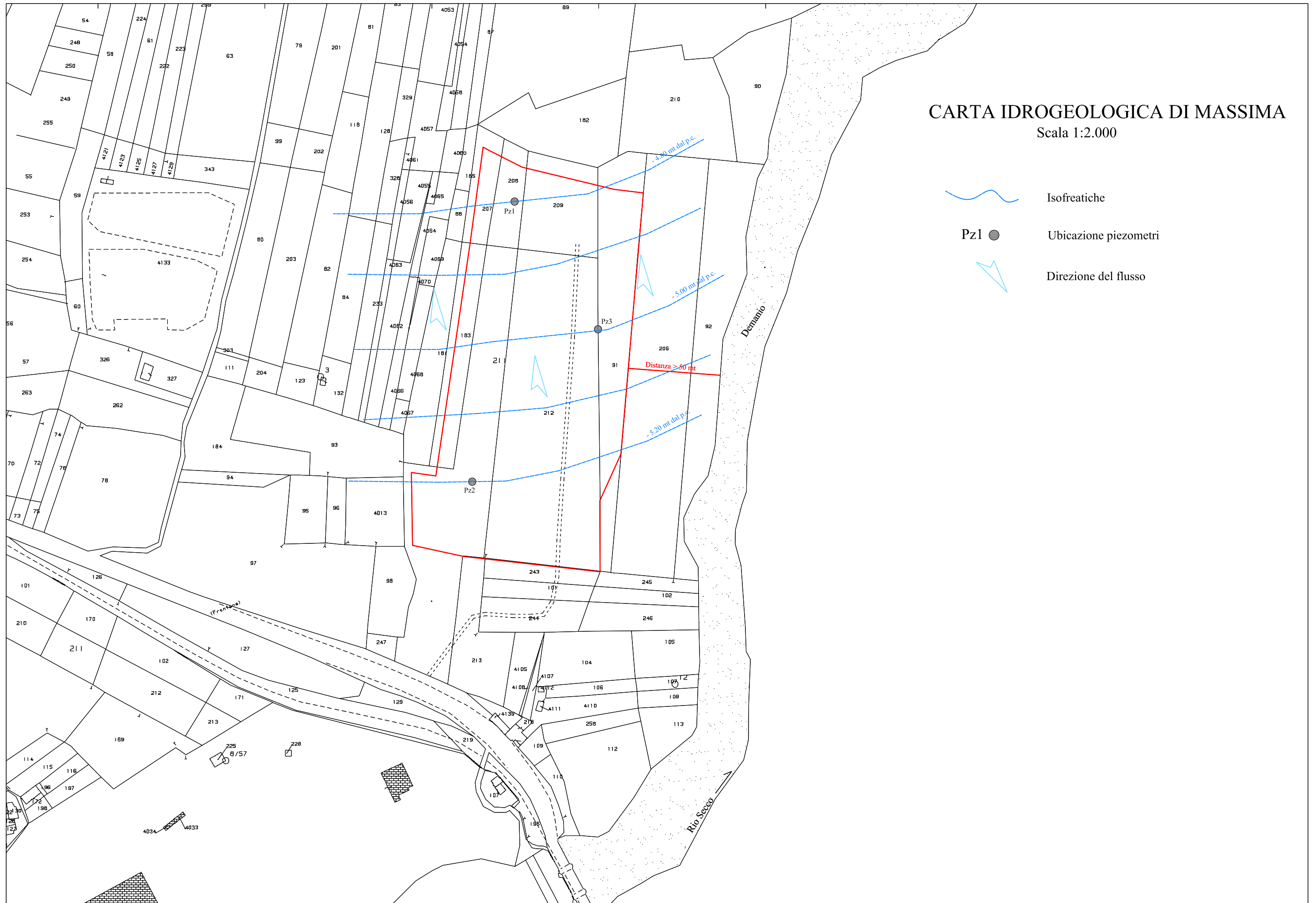


TABELLA DI MONITORAGGIO

Comune di Casoli (CH)
Loc. Vicenne , Fg. n°49, part.
n°91, 182, 183, 207, 208, 209, 211, 212

	Profondità della falda (mt dal p.c.)		
	Piezometro 1	Piezometro 2	Piezometro 3
02/04/2014	5,30	5,60	5,40
16/04/2014	5,20	5,60	5,40
30/04/2014	5,20	5,40	5,30
08/05/2014	5,00	5,30	5,10
22/05/2014	4,80	5,20	5,00
03/06/2014	4,90	5,20	5,10
17/06/2014	5,00	5,50	5,20
30/06/2014	5,40	5,70	5,50

DOCUMENTAZIONE FOTOGRAFICA PIEZOMETRI



Foto n°1 – Ubicazione piezometro Pz₁



Foto n°2 – Ubicazione piezometro Pz₂

DOCUMENTAZIONE FOTOGRAFICA PIEZOMETRI



Foto n°3 – Ubicazione piezometro Pz₃