PIATTAFORMA A - OPIFICIO "A" (già autorizzato)

OPIFICIO "A" (già autorizzato) ***PROSPETTO NORD***

OPIFICIO "A" (già autorizzato) ***PROSPETTO SUD***

OPIFICIO "A" (già autorizzato) ***PROSPETTO EST***



OPIFICIO "A" (già autorizzato) ***PROSPETTO OVEST***

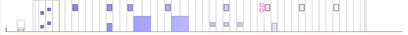

PIATTAFORMA B - OPIFICIO "B" (da autorizzare)

OPIFICIO "B" (da autorizzare) ***PROSPETTO EST***

OPIFICIO "B" (da autorizzare) ***PROSPETTO NORD***

OPIFICIO "B" (da autorizzare) ***PROSPETTO OVEST***

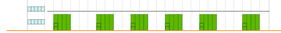

OPIFICIO "B" (da autorizzare) ***PROSPETTO SUD***

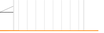

Stralcio planimetria catastale (Fg. n. 3 p.lle n. 269) - Area già autorizzata

Stralcio planimetria catastale - Area da autorizzare oggetto di ampliamento (Fg. n. 9 p.lle nn. 257)

Ubicazione topografica Stralcio carta tecnica regionale (scala di origine 1: 5.000)

Stralcio corografico con individuazione dell'area da iscrivere al R.I.P.

Stralcio P.R.E. Comune di Controguerra

LEGENDA P.R.E.

Piano stralcio per l'Assetto Idrogeologico "Stralcio Carta del dissesto e delle aree esondabili"

PLANIMETRIA RETE DI RACCOLTA ACQUE - Stato di Progetto Scala 1:500


ELEMENTI COSTITUTIVI IMPIANTO DI TRATTAMENTO DELLE ACQUE DI PRIMA PIOGGIA - SEZIONE
Tav. 2400
Tav. 2400
Chiusino
Pozzetto ispezionabile in PVC
Pozzetto ispezionabile in PVC
Tubazione in PVC rigido
Tubazione in PVC rigido
Tubazione in PVC rigido
Pozzetto in ghisa
Pozzetto in ghisa
Tubazione in PVC rigido
Tubazione in PVC rigido
Tubazione in PVC rigido
Pozzetto ispezionabile in PVC
Pozzetto ispezionabile in PVC
Pozzetto in ghisa
Pozzetto in ghisa
Tubazione in PVC rigido
Tubazione in PVC rigido
SEZIONE LONGITUDINALE
Pozzetto di ispezione
Pozzetto di ispezione
Pozzetto in ghisa
Pozzetto in ghisa
Tubazione in PVC rigido
Tubazione in PVC rigido
Tubazione in PVC rigido