

Regione Abruzzo
Provincia di Teramo
Comune di Controguerra

OGGETTO: DOCUMENTAZIONE AVVENUTO DISSEQUESTRO DELL'AREA

Elaborato: RELAZIONE TECNICA ILLUSTRATIVA

Titolare dell'attività: **CIP Adriatica s.r.l.**
via della Barca , 26
63076 – Montepandone (AP)

Ubicazione attività: via Piane Tronto, 10
64010 – Controguerra (TE)

Spinetoli (AP), 26.04.2016

Amministratore Delegato



Il tecnico

ecec srl
Sicurezza Qualità Ambiente Progettazioni
Via 1° Maggio - Tel. 0736.890164
63030 SPINETOLI (AP)
Part. IVA: 01693790444

Sommario

1.	PREMESSA	3
2.	INQUADRAMENTO TERRITORIALE DEL COMPLESSO "CIP ADRIATICA" OGGETTO DEL PROCEDIMENTO DI SCREENING VIA	4
2.1	Ubicazione del Sito.....	4
2.2	Georeferenziazione del Sito	5
2.3	Estremi catastali del Sito.....	6
2.4	Destinazione urbanistica del Sito.....	7
3.	DESCRIZIONE DELL'INTERO COMPLESSO PRODUTTIVO "CIP ADRIATICA SRL"	8
3.1	Sezione autorizzata in procedura ordinaria con DA21-122 del 31.07.2014	8
3.2	Sezione oggetto di futura integrazione in procedura ordinaria attualmente iscritta al RIP n.282 del 10.02.2015.....	10
4.	CRONOLOGIA PROCEDIMENTO DI SEQUESTRO E CONTESTUALE DISSEQUESTRO DEL COMPLESSO INDUSTRIALE "CIP ADRIATICA SRL"	11
5.	CONCLUSIONI	13

1. PREMESSA

PREMESSO CHE In data 28.01.2015 la Cip Adriatica srl ha richiesto l'avvio del procedimento di screening VIA ai sensi dell'art. 20 del D.Lgs 152/2006 e smi per il progetto denominato " *Ampliamento di un impianto di messa in riserva [R13] e recupero [R3] – [R12] di rifiuti speciali non pericolosi, operante in forza della determina dirigenziale DA21-122 del 31-07-2014 ai sensi dell'art. 208 del D.Lgs 152/2006*".

TENUTO CONTO che in data 09.07.2015 il CCR-VIA ha emesso il Giudizio n. 2539 con il quale ha espresso il seguente parere: "*Rinvio per le motivazioni seguenti: In attesa del dissequestro dell'area*".

PRESO ATTO che in data 26.04.2016 la Cip Adriatica srl ha trasmesso la richiesta di riattivazione del procedimento di screening summenzionato in quanto sono decaduti tutti i provvedimenti di sequestro emessi sull'area interessata dal progetto in esame.

EVIDENZIATO CHE in data 27.04.2016 con nota prot. 89989 il procedimento di screening è stato riattivato.

La Cip Adriatica srl ha incaricato la Società di Ingegneria ECE srl al fine di redigere la seguente relazione illustrativa, con l'obiettivo di illustrare dettagliatamente le fasi inerenti il procedimento di sequestro preventivo ed il successivo dissequestro dell'impianto della Cip Adriatica srl ubicato in Via Piane Tronto, 10, autorizzato con DA21/122 del 31.07.2014 ed oggetto di screening VIA.

2. INQUADRAMENTO TERRITORIALE DEL COMPLESSO “CIP ADRIATICA” OGGETTO DEL PROCEDIMENTO DI SCREENING VIA

2.1 Ubicazione del Sito

L'area ove è ubicato il complesso produttivo facente capo alla CIP Adriatica srl è ubicata in Via Piane Tronto del Comune di Controguerra (TE) in destra idrografica del fiume Tronto, circa 300 mt. a Sud della SP1 “della Bonifica”. Sita a circa 31 m. s.l.m., l'area è individuabile nella tavoletta “Monsampolo” I° quadrante SO del Foglio 133 della Carta Topografica d'Italia I.G.M. in scala 1: 25.000 e alla sezione n. 327103 della CTRN Abruzzo in scala 1: 5.000

Fig. 1 - C.I.P. Adriatica:Stralcio I.G.M.

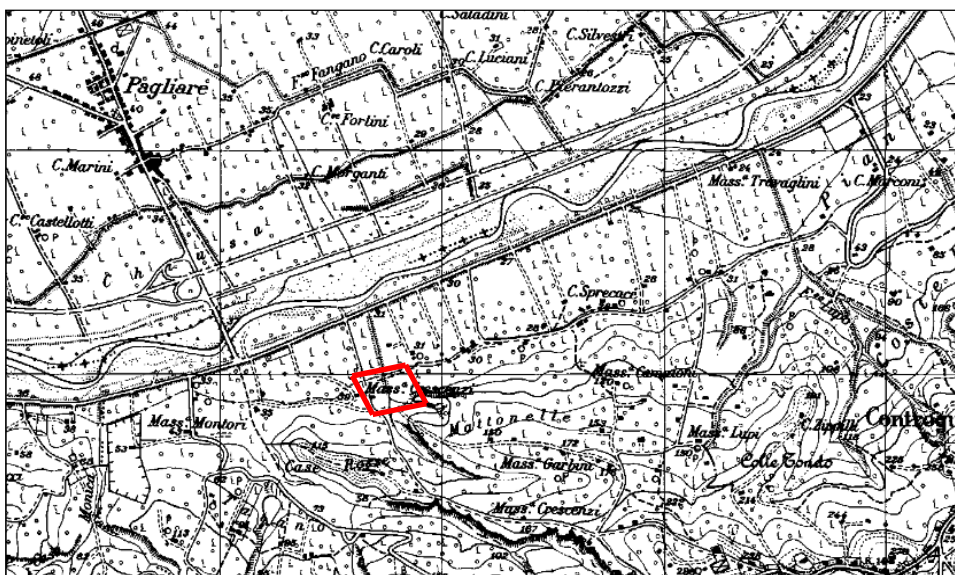
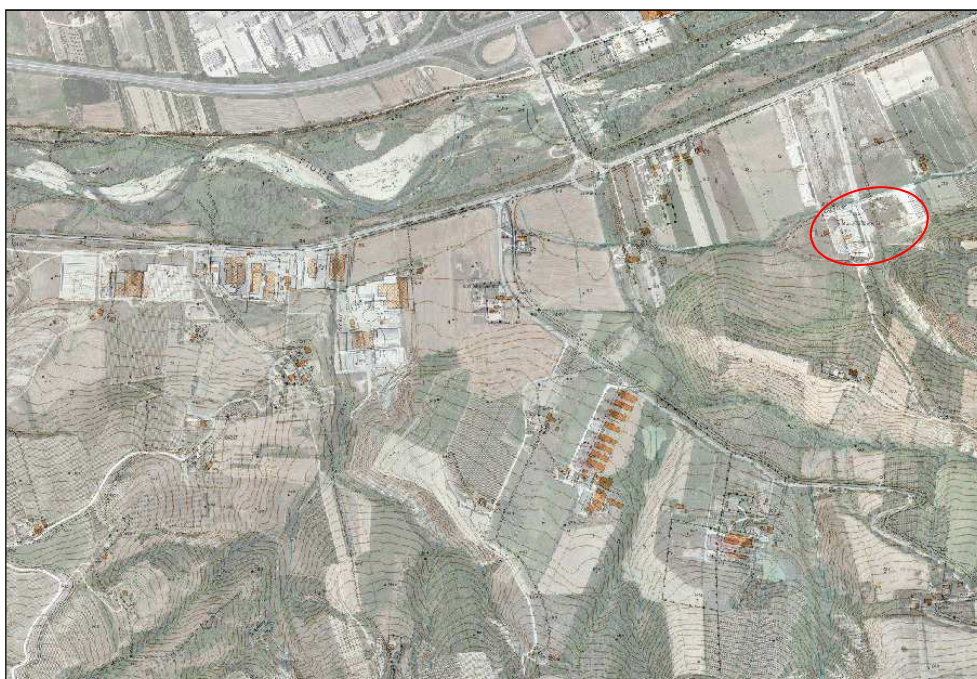


Fig. 2 - C.I.P. Adriatica: Stralcio Sovrapposizione ortofoto-CTR



2.2 Georeferenziazione del Sito

Georeferenziazione Impianto

Latitudine 4745740.55 mN

Longitudine 400822.54 mE

Elev. 35 m.s.l.m

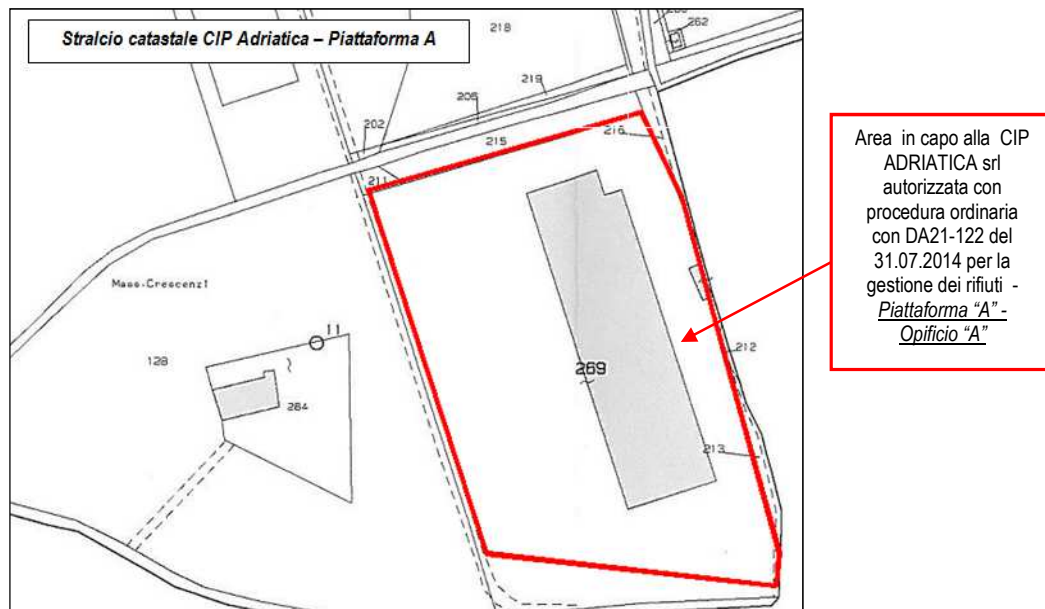
Fig .3 - C.I.P. Adriatica:Foto Aerea – (Fonte Google Earth)



2.3 Estremi catastali del Sito

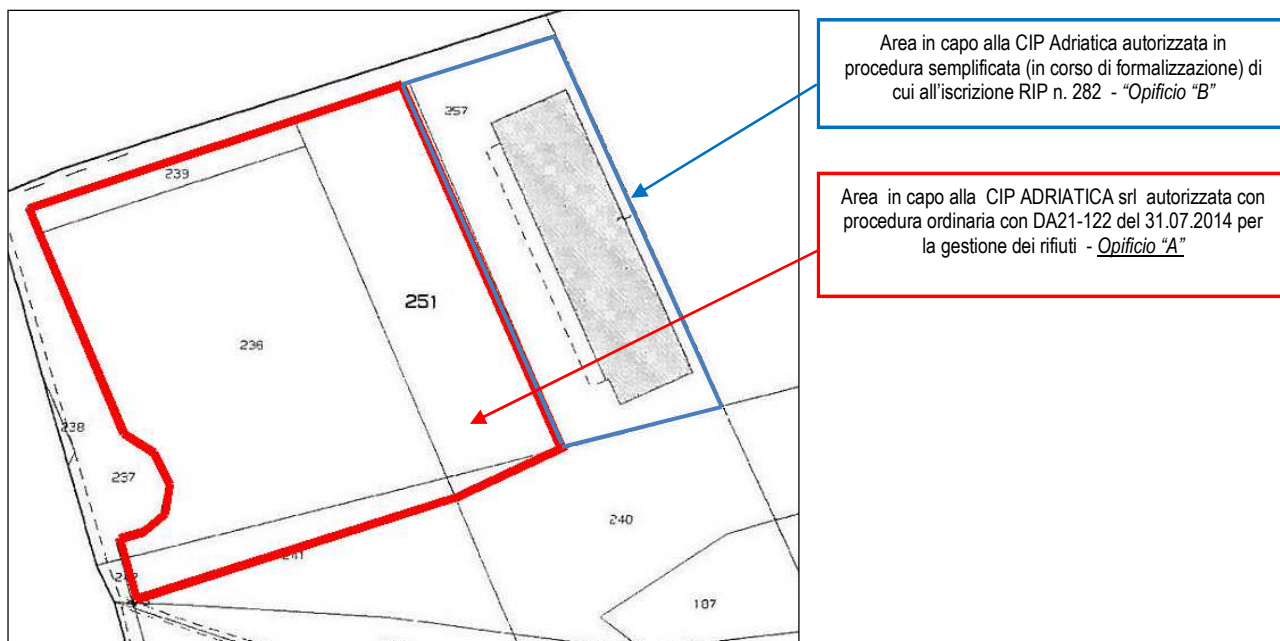
Il complesso produttivo già autorizzato con RIP 187/TE (Piattaforma "A") e successivamente ricompreso tra le aree autorizzate in procedura ordinaria per la gestione dei rifiuti con DA21-122 DEL 31-07-2014, ricade sulla p.lla n. 269, del Foglio n. 3 del Comune di Controguerra

Fig. 4: C.I.P. Adriatica:- Stralcio catastale aree autorizzate con DA21-122 DEL 31-07-2014. - Piattaforma "A" ed Opificio "A"



Il complesso produttivo già autorizzato con 266/TE (Piattaforma "B") e successivamente ricompreso tra le aree autorizzate in procedura ordinaria per la gestione dei rifiuti con DA21-122 DEL 31-07-2014, è individuabile sulle P.lle nn. 236-239-240-241-251, del al Foglio n. 9 del Comune di Controguerra (TE), mentre alla part.lla n. 257 dello stesso foglio catastale è individuabile l' "Opificio B" con annessa area esterna, sempre in conduzione alla CIP Adriatica, ma oggetto di recente iscrizione RIP n. 282 del 10.02.2015 (Procedura semplificata per la gestione dei rifiuti in corso di formalizzazione)

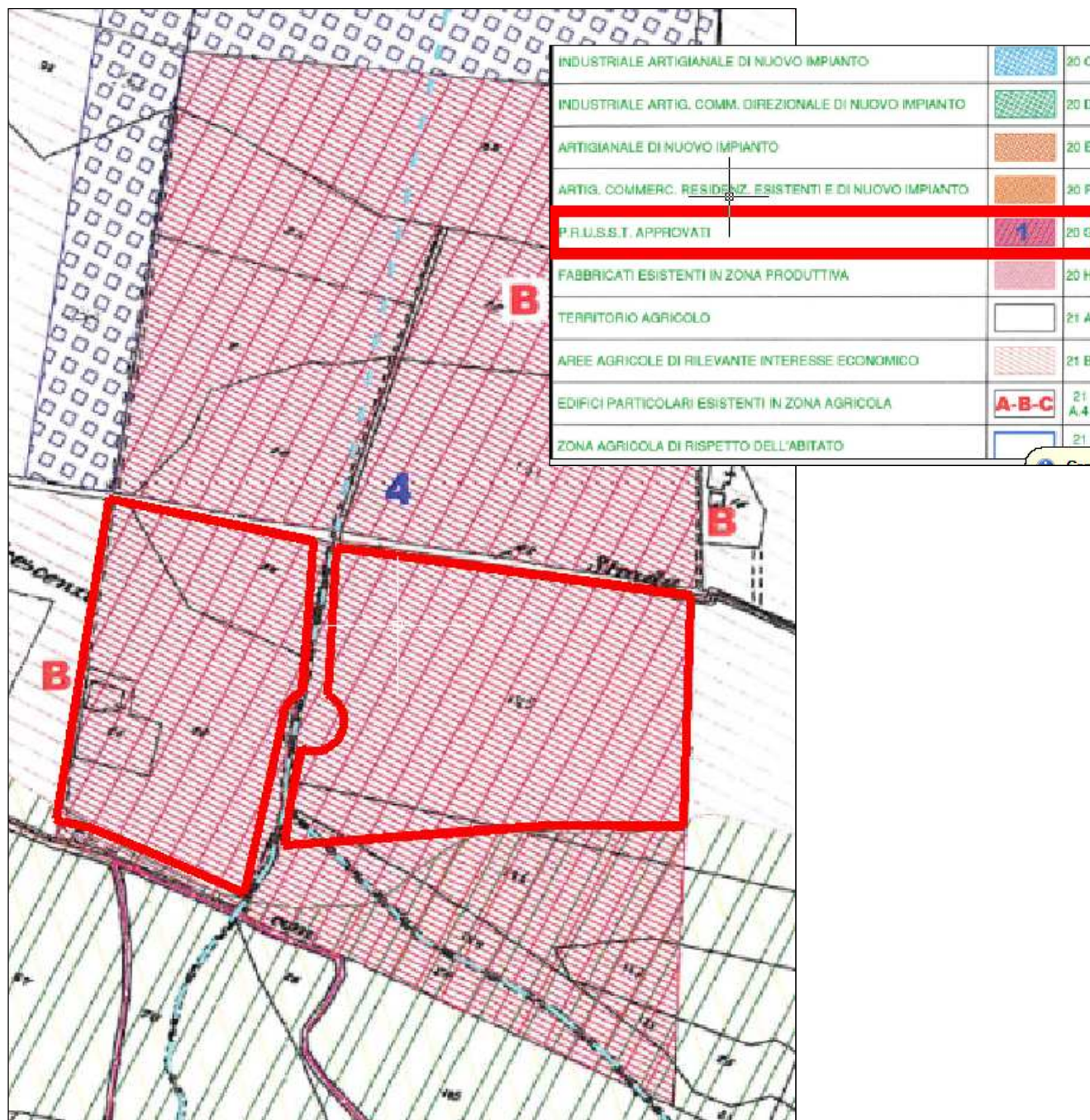
Fig. 5: C.I.P. Adriatica:- Stralcio catastale aree autorizzate con DA21-122 DEL 31-07-2014. - Piattaforma "B" ed Opificio "B"



2.4 Destinazione urbanistica del Sito

Dal PRG vigente l'area è compresa nella zona industriale artigianale del Comune di Controguerra come indicato nella Tav 01_Rev 00 del 07/01/2013 allegata alla presente relazione. La legenda classifica il sito in esame tra le zone produttive: P.R.U.S.S.T. APPROVATI con indicazione dell'articolo 20-G delle NTA.

Fig. 6 - Stralcio Piano Regolatore Generale



3. DESCRIZIONE DELL'INTERO COMPLESSO PRODUTTIVO "CIP ADRIATICA SRL"

3.1 Sezione autorizzata in procedura ordinaria con DA21-122 del 31.07.2014

(Aree Operative per le attività di gestione rifiuti, autorizzate ai sensi dell'art. 208 del D.Lgs 152/2006 e smi)

Fig. 7: C.I.P. Adriatica:– Stralcio planimetrico aree autorizzate con DA21-122 DEL 31-07-2014. – Piattaforma "A" ed Opificio "A"

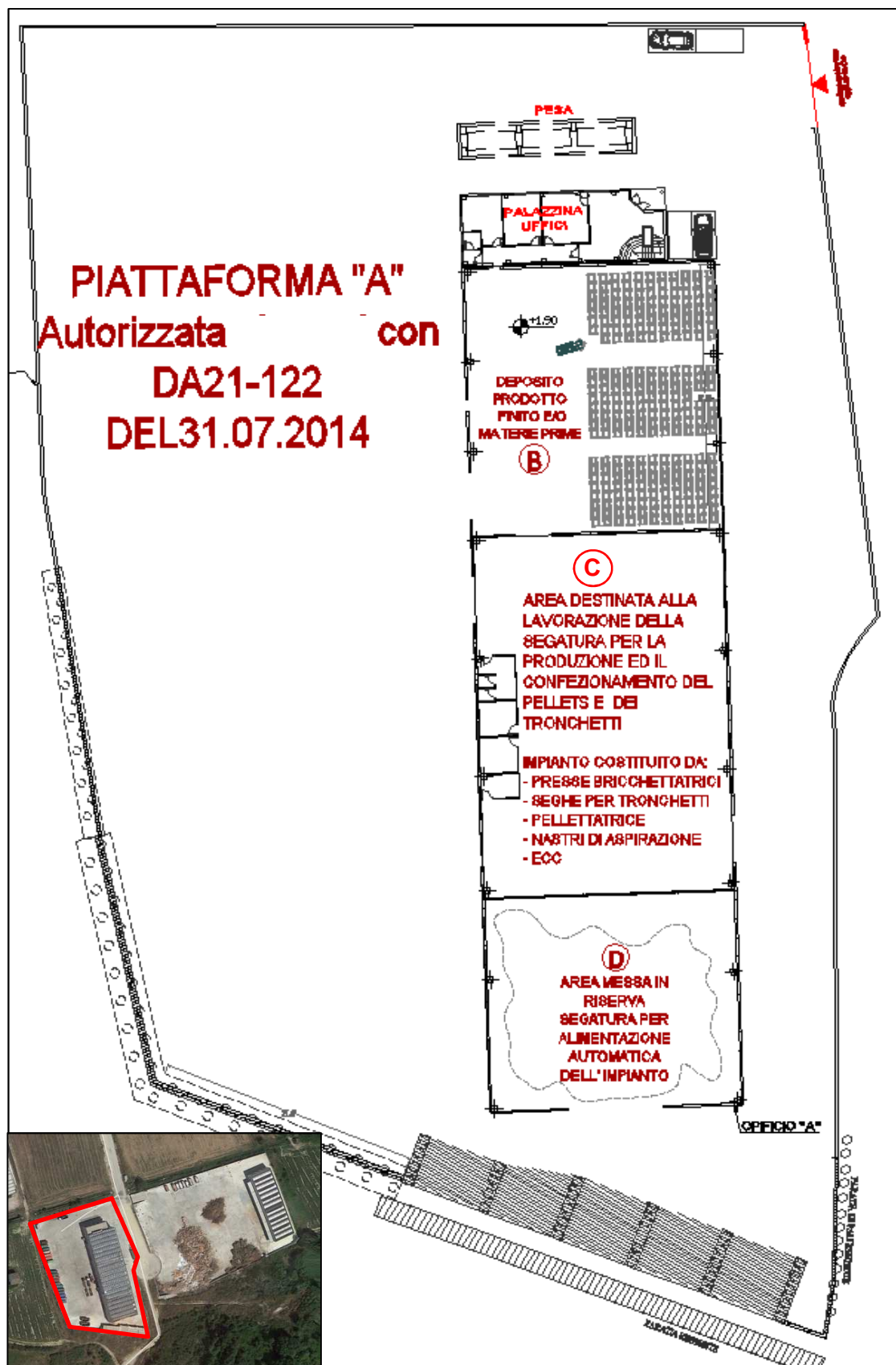
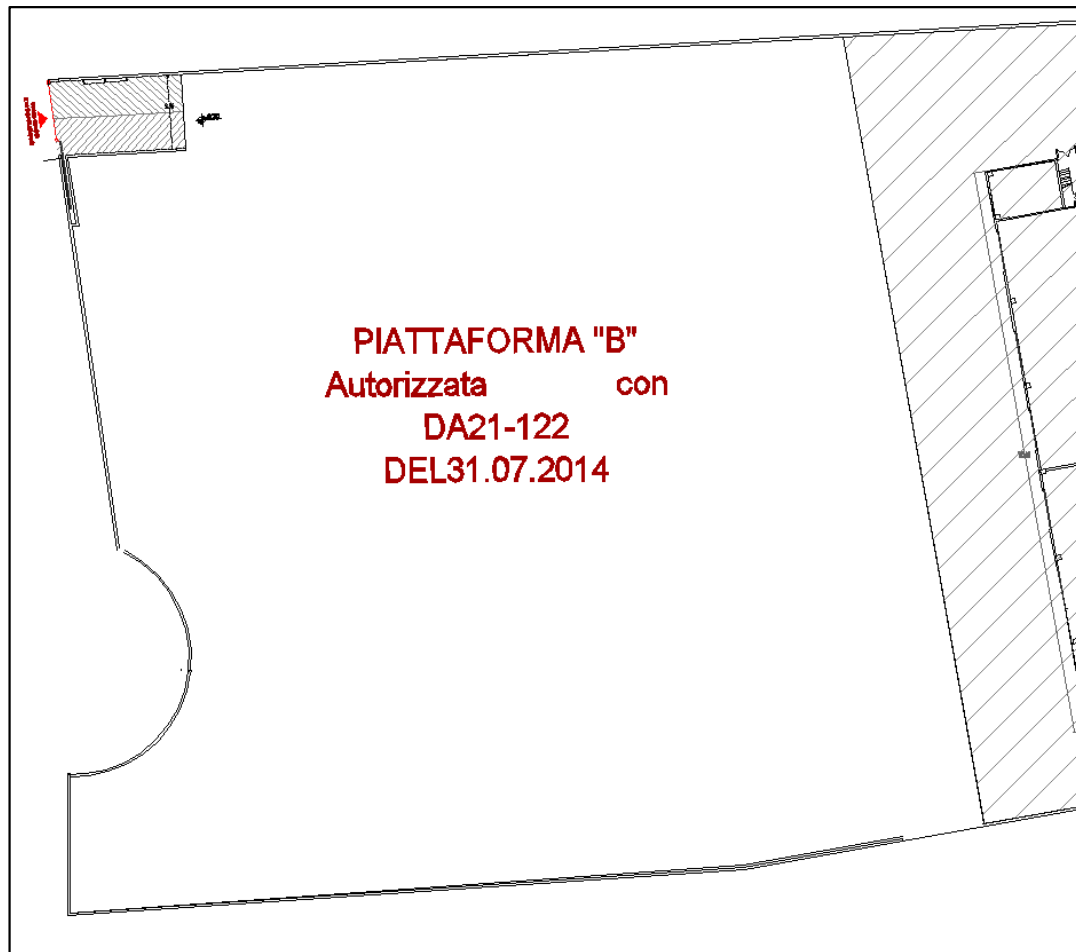


Fig. 8: C.I.P. Adriatica:– Stralcio planimetrico aree autorizzate con DA21-122 DEL 31-07-2014. – Piattaforma “B”

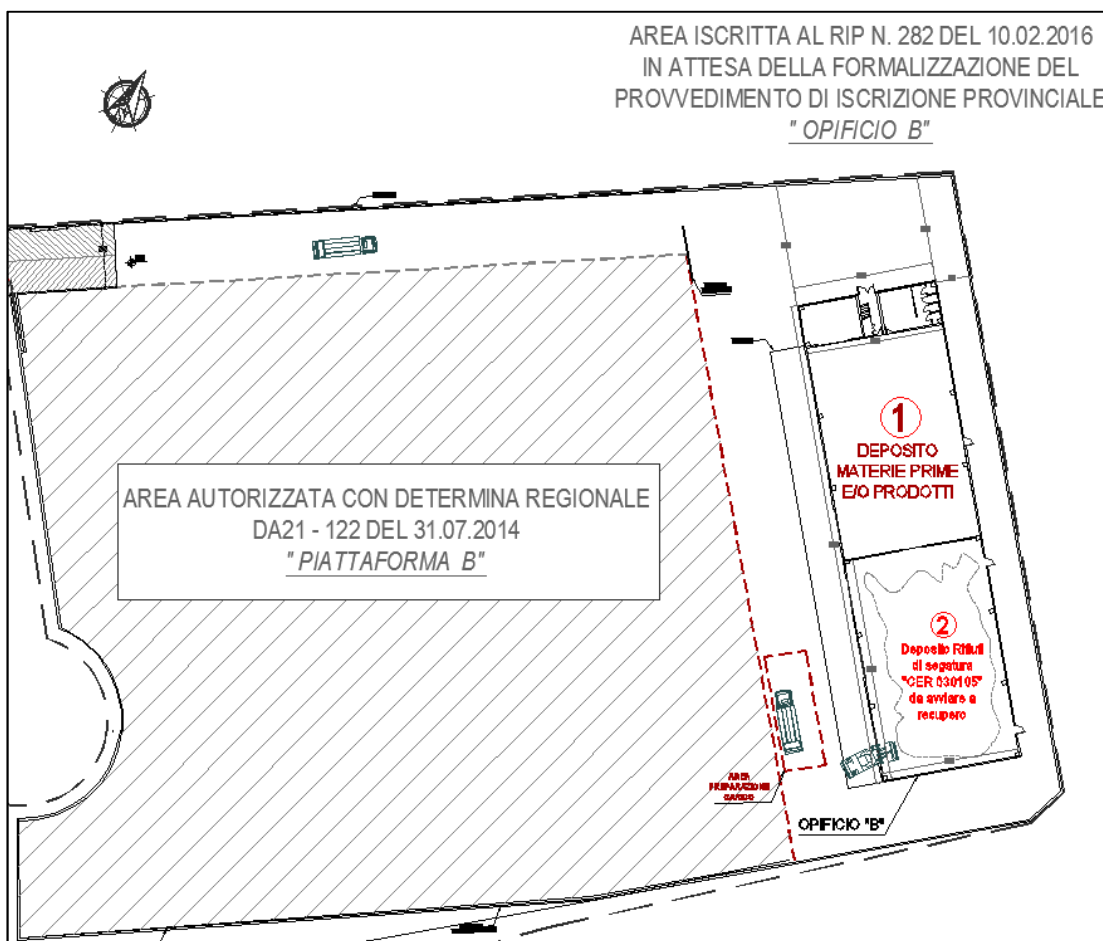


Le aree individuate e riportate in figura 7 ed 8, rispettivamente piattaforma “A” e Piattaforma “B”, sono autorizzate in procedura ordinaria per la gestione dei rifiuti ligneo cellulosici; all’interno della piattaforma “A”, è sito l’Opificio “A” destinato alla produzione del pellets e dei tronchetti mediante il trattamento e recupero della segatura di legno vergine, mentre nelle rimanenti aree scoperte, attualmente in piena disponibilità alla CIP Adriatica srl, vengono svolte dalla stessa le attività di gestione rifiuti non inerenti la produzione di biocombustibile, ma finalizzate esclusivamente alla messa in riserva ed alla preparazione dei rifiuti ligneo cellulosici per le successive destinazioni di recupero finali in impianti terzi autorizzati.

3.2 Sezione oggetto di futura integrazione in procedura ordinaria attualmente iscritta al RIP n.282 del 10.02.2015

(Area non Operativa, in attesa del provvedimento di iscrizione ai sensi dell'art 216 del D.Lgs 152/2006 e smi)

Fig. 9: C.I.P. Adriatica:-- Stralcio planimetrico aree in attesa del provvedimento di iscrizione RIP n, 282 --Opificio "B"



L'area individuata e riportata in figura 9 è attualmente in piena disponibilità alla CIP Adriatica srl; all'interno dell'area in parola è ubicato un opificio industriale (Opificio "B"), suddiviso in due settori:

Settore 1: Settore destinato al deposito prodotto finito specifico (operativo)

Settore 2: Settore per il quale la ditta, con apposita comunicazione alla Provincia di Teramo, ha formalmente richiesto l'iscrizione al Registro Provinciale delle Imprese delle Aziende che operano nella gestione dei rifiuti non pericolosi in procedura semplificata ai sensi dell'Art. 216 del D.Lgs 152/2006; la ditta è in attesa della formalizzazione del provvedimento di iscrizione, per il quale la Provincia di Teramo ha già assegnato il relativo codice identificativo RIP/TE n. 282 del 10.02.2015. (non operativo)

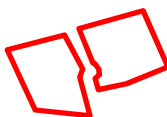
4. CRONOLOGIA PROCEDIMENTO DI SEQUESTRO E CONTESTUALE DISSEQUESTRO DEL COMPLESSO INDUSTRIALE “CIP ADRIATICA SRL”

In data 09.01.2015 la Guardia di Finanza – Sezione di Pescara – ha eseguito un provvedimento di sequestro preventivo sull'Opificio “B” di proprietà della CIP adriatica srl, a seguito del procedimento penale iscritto al n. 7124/14 R.G.N.R



Aree poste sotto sequestro il 09.01.2015. Ovvero l'Opificio “B”

In data 24.03.2015 la Guardia di Finanza – Sezione di Pescara – ha eseguito un ulteriore provvedimento di sequestro preventivo su tutti i locali a servizio dell'intero impianto autorizzato con DA21/122 del 31.07.2014 emesso dal Tribunale di Teramo a seguito del procedimento penale iscritto al n. 7124/14 R.G.N.R




Aree poste sotto sequestro il 24.03.2015.
Ovvero tutto lo stabilimento autorizzato con Determina DA21/122 del 31.07.2014



Aree poste sotto ancora sotto sequestro dal 09.01.2015. Ovvero l'Opificio “B”

In data 10.04.2015, in parziale accoglimento del ricorso presentato dalla ditta, il Tribunale di Teramo ha emesso la revoca del sequestro preventivo dell'intero impianto, ad esclusione dei locali e delle apparecchiature a servizio della linea produttiva pellets e tronchetti, ubicate nell'Opificio A della Piattaforma A



Aree poste ancora sotto sequestro alla data del 10.04.2015.
Ovvero i locali B, C, D dell'Opificio “A” destinati alla produzione di pellets e tronchetti e tutto l'Opificio “B”


In data 14.05.2015, in accoglimento del ricorso presentato dalla ditta, il Tribunale di Teramo ha disposto il dissequestro dei mezzi di lavorazione e di trasporto dei rifiuti (tritutori, caricatore semovente, ecc), ricoverati all'interno dell'Opificio A della Piattaforma A all'atto del Sequestro

In data 17.12.2015, in accoglimento del ricorso presentato dalla ditta, in data 17.12.2015, il Tribunale di Teramo ha disposto la revoca del sequestro preventivo vigente sull'OPIFICIO "B" di proprietà della CIP Adriatica srl



Aree poste ancora sotto sequestro alla data del 17.12.2015.
Ovvero i locali B, C, D dell'Opificio "A" destinati alla produzione di pellets e tronchetti

In data 14.04.2016 il Tribunale di Teramo ha disposto la revoca del sequestro dell'intero impianto, compresi i locali e le apparecchiature a servizio del settore di produzione del pellets e dei tronchetti



Aree di proprietà della CIP Adriatica srl attualmente libere da provvedimenti di sequestri o vincoli giudiziari.

5. CONCLUSIONI

Preso atto che la CIP Adriatica srl è tornata in pieno possesso di tutto il complesso industriale ubicato in Via Piane Tronto , 10 nel Comune di Controguerra ed catastalmente censito al N.C.E.U dello stesso Comune al foglio 3 (part 269) e al foglio 9 (part.IIe 236-239-240-241-251-257), si chiede di poter riattivare il procedimento di verifica di assoggettabilità a VIA per il progetto denominato *“Ampliamento di un impianto di messa in riserva [R13] e recupero [R3] – [R12] di rifiuti speciali non pericolosi, operante in forza della determina dirigenziale DA21-122 del 31-07-2014 ai sensi dell’art. 208 del D.Lgs 152/2006”*, sospeso dal CCR-VIA in data 09.07.2015 con giudizio n. 2539 per le motivazioni citate in premessa.