

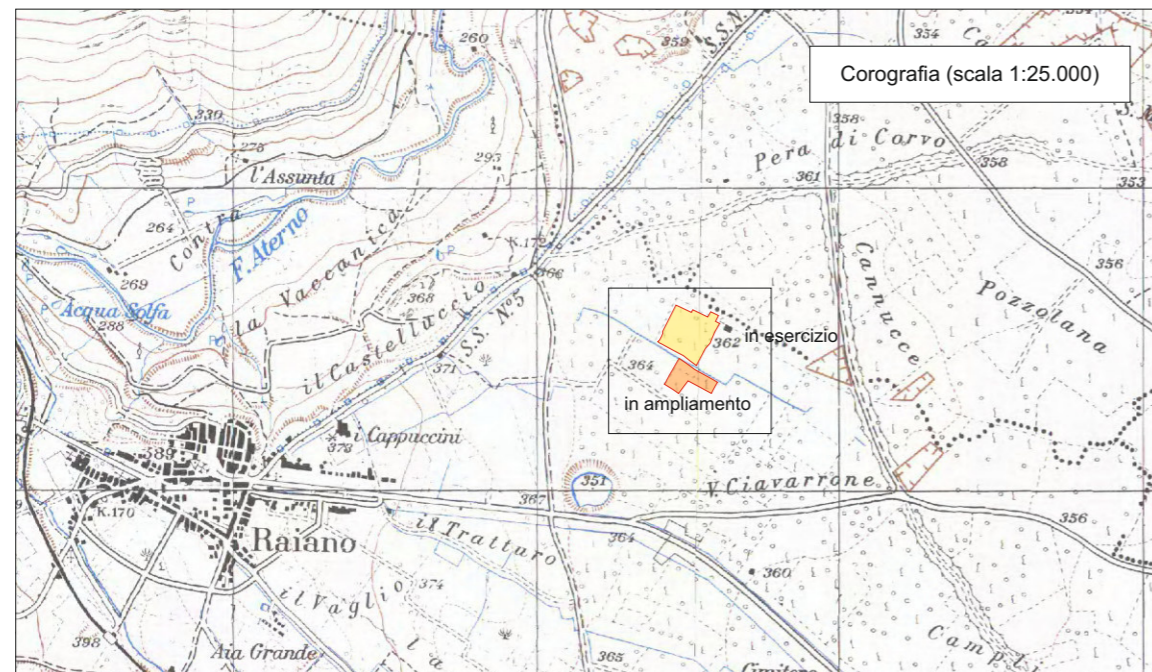
COMUNE DI RAIANO (AQ)

STRADE E ASFALTI Srl

AMPLIAMENTO CAVA DI GHIAIA IN LOCALITA' CANNUCCE

Progettista:
dott. geol. O. Moretti

Raiano, Luglio 2016



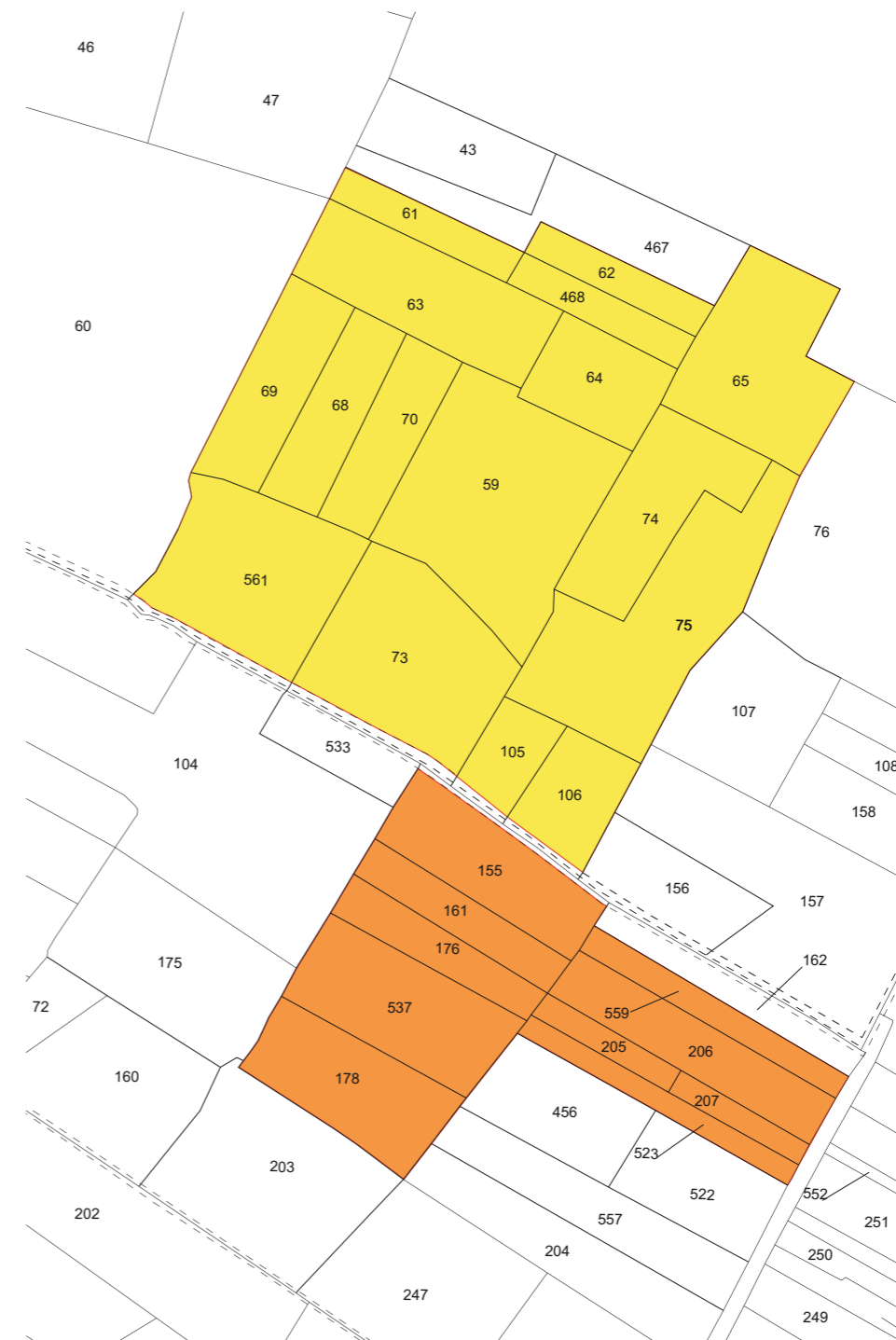
Planimetria catastale (1: 2000)



Individuazione catastale della cava in esercizio
Fg. 8 p.lle 59, 61, 62, 63, 64, 65,
68, 69, 70, 73, 74, 75, 105, 106, 468, 581 - Raiano(AQ)



Individuazione catastale ampliamento
Fg. 8 p.lle 178, 537, 176, 161, 155/parte, 523/parte,
207/parte, 205/parte, 206/parte, 559/parte - Raiano(AQ)



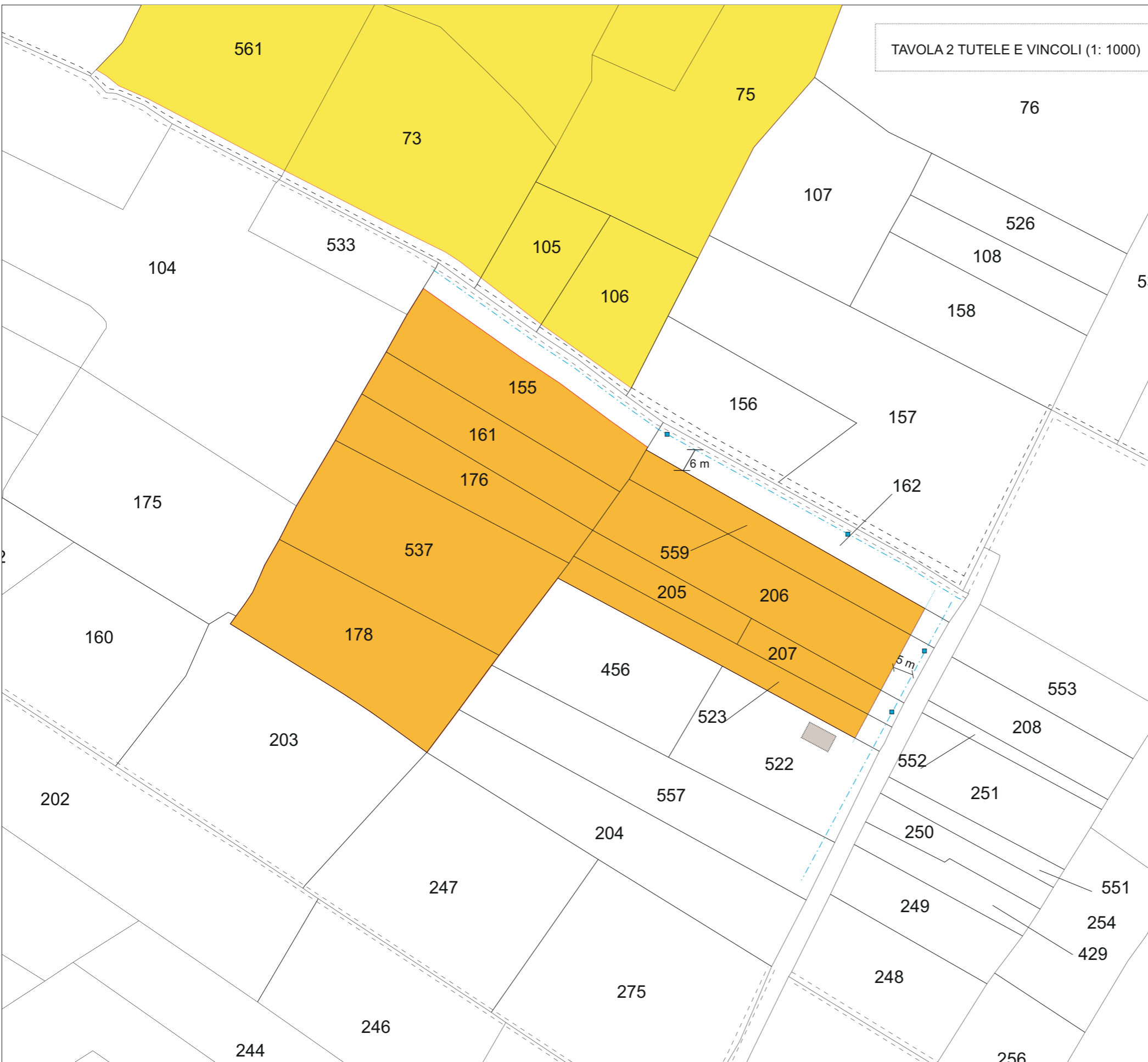


TAVOLA 2 TUTELE E VINCOLI (1: 1000)

VINCOLISTICA PRESENTE		
Elemento	Distanza da norma	Distanza in deroga richiesta
ADDUTTRICE CONSORZIO ACQUEDOTTISTICO CENTRO	20 m	5 m previa autorizzazione

LEGENDA	
	Viabilità privata in proprietà privata
	Baraccamenti per rimesse attrezzi
	Pozzetto consorzio e linea adduttrice
	Limite distanza da consorzio di bonifica
	Individuazione territoriale cava in esercizio
	Individuazione territoriale cava in ampliamento

TAVOLA 3 PLANIMETRIA E CURVE DI LIVELLO (1: 1000)

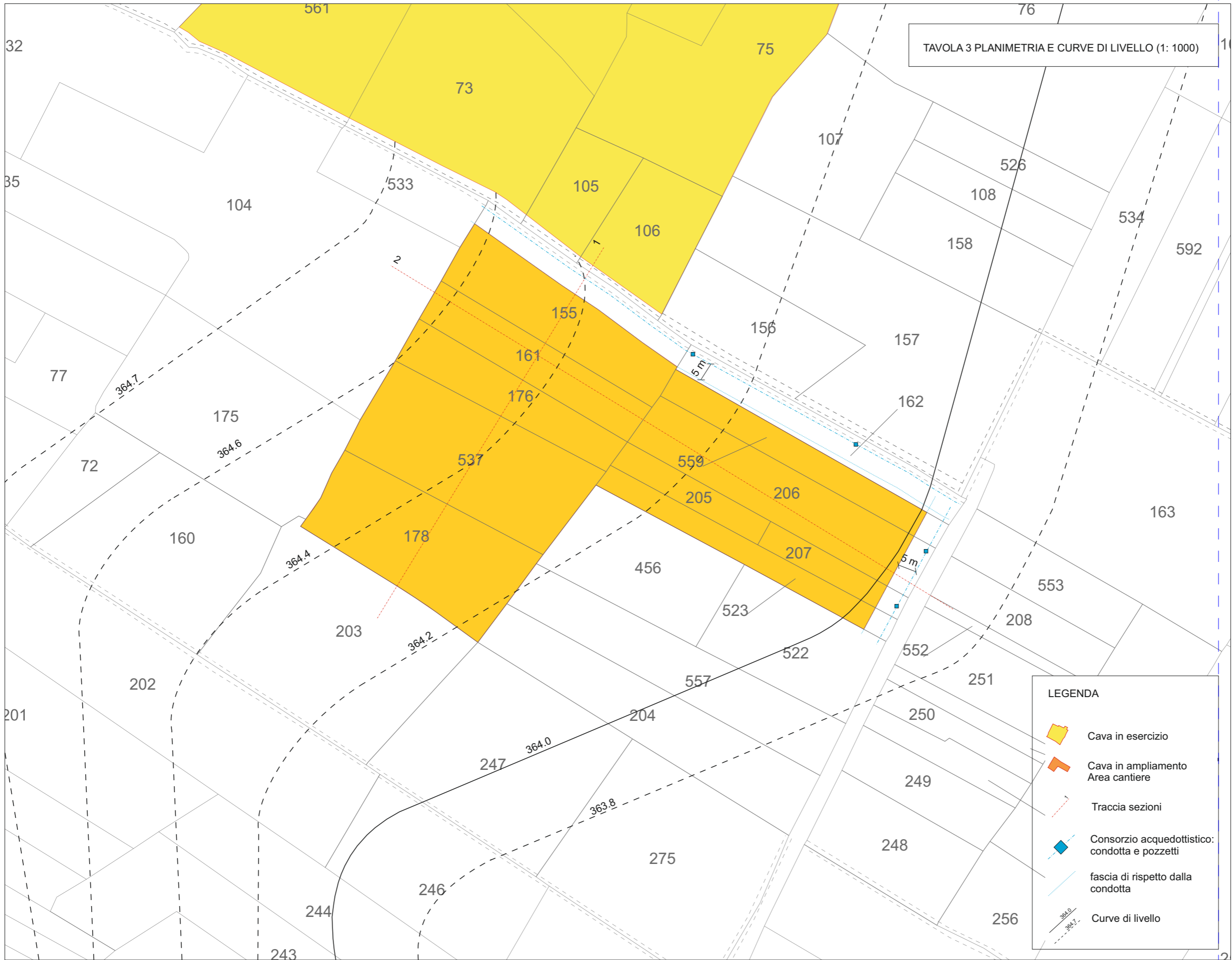


TAVOLA 4: SEZIONI DI SCAVO (1:500/1:500)


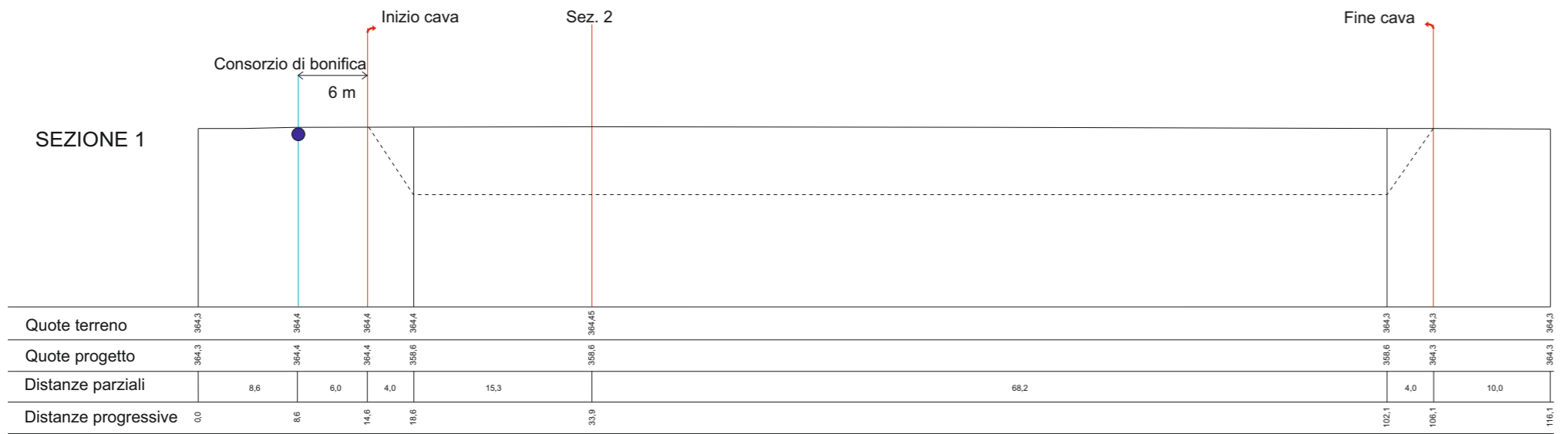


TAVOLA 5: SEZIONI DI RIPRISTINO (1:500/1:500)

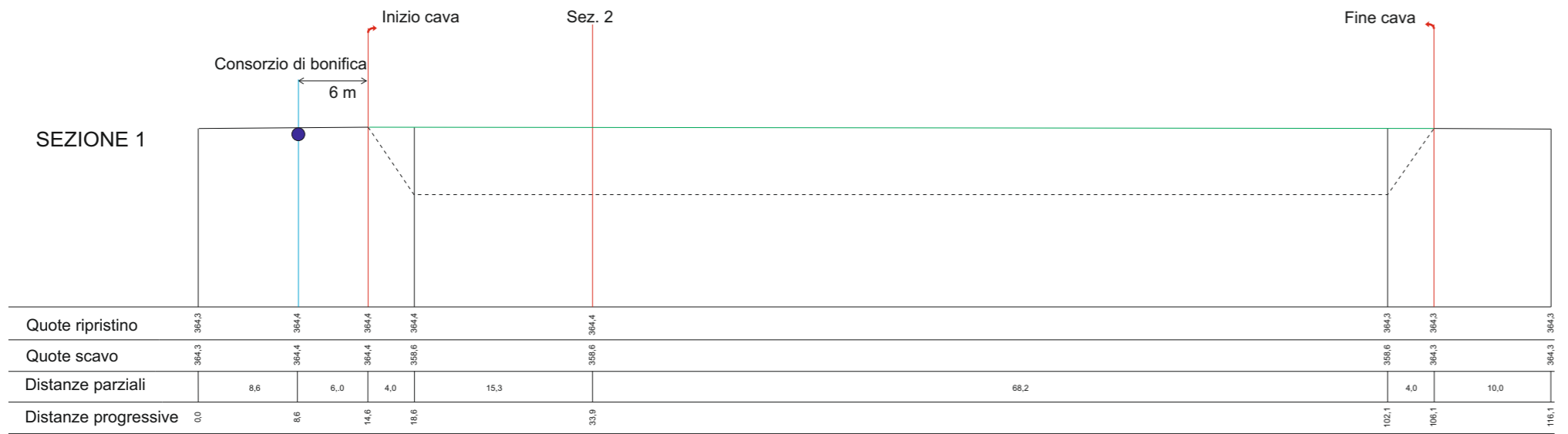


TAVOLA 6 PLANIMETRIA E CURVE DI LIVELLO DI RIPRISTINO (1: 1000)

