



Ministero delle Infrastrutture e dei Trasporti

PROVVEDITORATO INTERREGIONALE PER LE OPERE PUBBLICHE

per il Lazio, l'Abruzzo e la Sardegna - Sede Coordinata L'Aquila

Porta S. Bernardino 25 - 67100 L'Aquila

Oggetto: d.p.r. n. 383/1994 e s.m.i., art. 2 - 3; l. n. 241/1990 e s.m.i. - Comune di Rocca di Cambio (AQ) - s.s. 696 "del Parco regionale Sirente - Velino" - Lavori di realizzazione di una rotatoria tra l'innesto della s.s. 696 (ex strada "Brecciarra") e la s. r. 5 bis al km 23+800.
Amministrazione proponente: ANAS s.p.a., Area Compartmentale Abruzzo

VERBALE DI CONFERENZA DI SERVIZI

del 9 ottobre 2017

Premesse

L'ANAS s.p.a., Area compartmentale Abruzzo, ha curato la redazione del "progetto definitivo istruttorio" relativo alla s.s. 696 "del Parco regionale Sirente - Velino" - Lavori di realizzazione di una rotatoria tra l'innesto della s.s. 696 (ex strada Brecciarra) e la s. r. 5 bis al km 23+800, comune di Rocca di Cambio (AQ).


In relazione al progetto in argomento, già trasmesso a tutti gli Enti e le Amministrazioni interessate in allegato alla nota ANAS n. 421845 del 14.8.2017, l'ANAS ha chiesto a questo Provveditorato la convocazione di una conferenza di servizi, ai sensi del d.p.r. n. 383/1994 e s.m.i. e della l. n. 241/1990 e s.m.i. La seduta odierna è stata convocata con nota pec n. 31517 del 12.9.2017.

Tutto ciò premesso,

quest'oggi, 9 ottobre 2017, alle ore 10:30, presso la sede dell'Aquila del Provveditorato OO.PP. Lazio - Abruzzo - Sardegna, il Dirigente dott. Carlo Clementi, con l'assistenza della dott.ssa Simonetta Retica in qualità di Segretario, dichiara aperti i lavori della Conferenza. Sono presenti per l'ANAS, Compartimento Abruzzo, l'ing. Antonio Marasco e l'ing. Vincenzo Catone.

Breve descrizione dell'intervento

L'intervento di progetto prevede l'adeguamento dell'innesto esistente con la realizzazione di una rotatoria di svicolo "convenzionale" sulla base di quanto indicato dal D.M. 19/4/2006 "Norme funzionali e geometriche per la costruzione di intersezioni stradali", in corrispondenza dell'innesto della SS 696 e la SR 5 bis. Detta rotatoria consente l'eliminazione delle manovre sinistrorse con miglioramento in termini di percorribilità e sicurezza della circolazione stradale. L'area è di notevole interesse dal punto di vista ambientalistico, infatti essa è situata nel Parco Sirente Velino, in zona di interesse Comunitario e in Zona a Protezione Speciale. Nel Piano



Regionale Paesistico Regionale è in parte di in Zona a Conservazione Parziale A2, in parte in Zona a Trasformabilità ordinaria ed in parte in Area a Particolare Complessità e Piani di Dettaglio.

I lavori di progetto ricadono sul tracciato preesistente occupando per gran parte il sedime dei tracciati stradali esistenti con allargamento prevalentemente in fascia di rispetto stradale lungo la SS 696 e SR 5 bis. La rotatoria collega la S.S. 696, la SR 5bis a nord ovest proveniente dall'abitato di Rocca di Mezzo e una viabilità di carattere locale a nord est.

Le caratteristiche geometriche della rotatoria sono le seguenti:

- diametro esterno di 44 metri (margini corona giratoria);
- diametro dell'isola 28 m;
- larghezza dell'anello stradale, 7 m ;

Le entrate e le uscite sono raccordate alla rotatoria con opportuni raggi di curvatura.

L'isola centrale verrà attrezzata con riempimento in terreno vegetale e successiva semina di specie erbose autoctone eventualmente definite in base alle prescrizioni che gli Enti preposti vorranno importare in fase di approvazione del presente progetto.

Sono previste strisce pedonali per gli attraversamenti e la sistemazione dell'esistente pista ciclabile nel tratto oggetto di intervento.

Il progetto non altera sostanzialmente le quote stradali esistenti prevedendo contenute ridimensioni almetriche per l'inserimento della rotatoria e dei raccordi con la viabilità esistente. I maggiori volumi di terra (rilievi) sono relativi alla realizzazione del corpo della rotatoria tra le sezioni di progetto 6-9.

Si prevede pertanto la rimozione degli strati di conglomerato bituminoso esistente nell'area di intersezione e lo scodico superficiale dei terreni su cui dovrà inserirsi il corpo stradale della rotatoria compreso fra gli assi viari esistenti, con eventuale bonifica del sottofondo laddove dovessero ravvisarsi ridotti valori della portanza del terreno esistente, mediante posa in opera di materiale anticappillare per uno strato comunque non superiore a 40 cm.

Per un razionale smaltimento delle acque superficiali sono previste dei fossi in terra laterali ai rilievi nei quali saranno convogliate le acque di ruscellamento del piano viabile con recapito ai ricettori esistenti.

Pur vigendo la limitazione di velocità a 40 km/h in approccio ed in percorrenza sulla rotatoria in considerazione della presenza di dislivelli tra il piano viabile della corona giratoria e i sedimi esistenti in taluni casi di circa 3 m si prevede l'installazione di barriere di sicurezza sia lungo la corona giratoria che nei rami di innesto, con interruzioni per consentire gli attraversamenti ciclo-pedonali.

Si prevede l'utilizzo di barriere tipo H2 bordo rilevato in metallo.

È prevista l'installazione della prescrizione segnaletica stradale orizzontale e verticale di prescrizione e obbligo (limitazioni di velocità e sorpasso, obblighi di precedenza, etc.) nonché di indicazione e direzione verso gli itinerari serviti dalle strade esistenti.

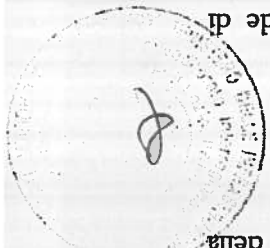
È prevista l'installazione di pali di illuminazione in corrispondenza della rotatoria e dei rami di innesto con lampade ad alta efficienza energetica (LED) con allaccio ai punti di consegna esistenti, la cui gestione sarà affidata all'Amministrazione Comunale competente.

In relazione all'intervento in oggetto l'Anas ha preannunciato la separata attivazione della procedura on line di verifica di assoggettabilità ambientale.

Svolgimento della conferenza

Il Presidente informa che sono pervenuti i seguenti pareri:

- Regione Abruzzo - Servizio Genio civile dell'Aquila - Ufficio Tecnico sede di Avezzano - prot. n. 220293 del 24.8.2017: procede ad una esposizione di carattere generale, ma non rileva, per quanto di competenza, motivi ostativi alla realizzazione delle opere;



Handwritten signatures and initials at the top of the page.

- Regione Abruzzo – Servizio Valutazione ambientale – prot. 245771 del 25.9.2017: fornisce indicazioni da seguire in ordine a:
 - art. 22 d. l. vo n. 104/2017: progetti da sottoporre alla verifica di assegnabilità a competenza statale;
 - art. 6, comma 7, lett. b) d. l. vo n. 152/2006 (nel testo introdotto dal d. l. vo n. 104/2017): progetti da assoggettare a valutazione di incidenza ambientale (d.p.r. n. 357/1997 smi);
- Gran Sasso Acqua s.p.a.: parere favorevole n. 3926 del 20.9.2017;
- Regione Abruzzo – Pianificazione Territoriale – det. n. 109 del 5.10.2017: accetta la parziale diffonibilità dell'opera rispetto agli strumenti urbanistici vigenti e dà parere favorevole alla sua realizzazione.

In ordine alla esposizione di carattere generale della Regione Abruzzo – Servizio Genio civile dell'Aquila - Ufficio Tecnico sede di Avezzano - prot. n. 220293 del 24.8.2017 – la Conferenza rileva che i presupposti del presente procedimento esulano dal campo individuato dalla Regione, collocandosi nell'ambito del d.p.r. n. 383/1994 ss.mm.ii.

In ordine alle prescrizioni della Regione Abruzzo – Servizio Valutazione ambientale – prot. 245771 del 25.9.2017, l'Anas si riserva di valutare i presupposti nello specifico e concludere in proposito, ritenendo di poter fornire elementi per l'applicazione delle procedure regionali.

Il Comune di Rocca di Cambio deposita la nota n. 1503 del 4.10.2017, con la quale il Responsabile del servizio prende atto che l'opera non determina una incidenza significativa sulla conservazione dei siti interessati, a condizione che, ad ultimazione dei lavori, venga ripristinata a regola d'arte l'area oggetto dell'intervento.


Il Comune chiede all'Anas di predisporre un attraversamento per eseguire un collegamento alla rete fognaria.

Per quanto riguarda la pista ciclabile, il Comune chiede che le opere previste nel tratto tra la rotonda e il fosso Rio Caportorto siano spostate tra la rotonda e la strada comunale denominata via del Popolo. Il Comune chiede ancora che si valuti acquisizione di un diritto dell'area di esproprio, da destinare a parcheggio per i fruitori della pista ciclabile. L'ANAS acconsente, a condizione che il Comune si impegni a fornire dati conoscitivi e caratteristiche tecniche e che debba deliberare in proposito in Consiglio Comunale.

La Conferenza ricorda che il Comune deve comunque deliberare in Consiglio Comunale ai sensi dell'art. 3 d.p.r. 383/1994.

La Provincia dell'Aquila esprime parere favorevole.

Per quanto riguarda l'art. 11 d.p.r. n. 327/2001 ss.mm.ii., l'ANAS comunica di aver avviato le comunicazioni e preannuncia che invierà le copie dei relativi atti (piano particolare di esproprio, comunicazioni ai soggetti espropriandi, eventuali osservazioni e risposte).



Handwritten signatures and initials at the top left of the page.

Handwritten signature in the top center of the page.

Handwritten signature at the top right of the page.


Si conviene di chiudere i lavori della Conferenza e di subordinare l'emissione del provvedimento finale allo scioglimento delle citicità rilevate ed alla acquisizione della documentazione tuttora mancante.

Sono depositati agli atti della conferenza ed allegati al presente verbale:

1. elenco partecipanti;
2. Regione Abruzzo - Servizio Genio civile dell'Aquila - Ufficio Tecnico sede di Avezzano - prot. n. 220293 del 24.8.2017;
3. Regione Abruzzo - Servizio Valutazione ambientale - prot. 245771 del 25.9.2017;
4. Gran Sasso Acqua n. 3926 del 20.9.2017;
5. Regione Abruzzo - Pianificazione Territoriale - det. n. 109 del 5.10.2017;
6. Comune di Rocca di Cambio - n. 1503 del 4.10.2017.


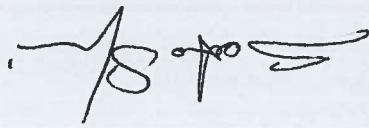
Letto, confermato e sottoscritto
La seduta è tolta alle ore 11:40 circa.

ANAS - Area comprensoriale Abruzzo

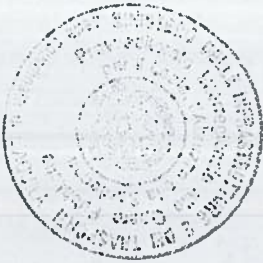


Provincia dell'Aquila

Comune di Rocca di Cambio



Proveditorato OO. PP.





Ministero delle Infrastrutture e dei Trasporti


PROVEDITORATO INTERREGIONALE PER LE OPERE PUBBLICHE


per il Lazio, l'Abruzzo e la Sardegna - Sede Coordinata L'Aquila

OGGETTO: d.p.r. n. 383/1994 e s.m.i., artt. 2 - 3; l. n. 241/1990 e s.m.i. - Comune di Rocca di Cambio (AQ) - s.s. 696 "del Parco regionale Sirente - Velino" -
Lavori di realizzazione di una rotondina tra l'innesto della s.s. 696 (ex strada Breciana) e la s. r. 5 bis al km 23+800.

ELIENCO PARTECIPANTI

(allegato al verbale di conferenza di servizi del 9 ottobre 2017)

ANAS - Area compartimentale Abruzzo	Nominativo e funzione	Firma	Telefono	Per
Ministero Beni e Attività Culturali Soprintendenza Unica Archeologia, Belle Arti e Paesaggio per la città dell'Aquila ed i comuni del cratere	AUGUSTO TRASSO Responsabile Area compartimentale VINCENTO CATONE	 Me	0862 305320	ana.s.abruzzo@postacert.stradanas.it mbac-sabap-aq@malcert.beniculturali.it
Regione Abruzzo Dip. Turismo, Cultura e Paesaggio Servizio Governo del Territorio				dph003@pec.regione.abruzzo.it




	Nominativo e funzione	Firma	Telefono	Pec
Regione Abruzzo Dip. Turismo, Cultura e Paesaggio Servizio Beni e Attività culturali	/			dph004@pec.regione.abruzzo.it
Regione Abruzzo Dipartimento Opere Pubbliche... Servizio valutazioni ambientali	/			dpc002@pec.regione.abruzzo.it
Regione Abruzzo Dipartimento Opere Pubbliche... Servizio del Genio civile dell'Aquila	/			dpc018@pec.regione.abruzzo.it
Regione Abruzzo Dipartimento Opere Pubbliche... Servizio Difesa del suolo	/			dpc027@pec.regione.abruzzo.it
Regione Abruzzo Dipartimento Politiche dello Sviluppo rurale e della Pesca Servizio tutela degli ecosistemi Agroambientali ... Ufficio usi civici	/			dpc021@pec.regione.abruzzo.it
Provincia dell'Aquila	M BELLARDINI 510327712	Luca Bellardi		urp@cert.provincia.laquila.it
Comune di Rocca di Cambio	Antonio Tristano S. TUSA PRES. UTC			urc.roccadicambio@legalmail.it

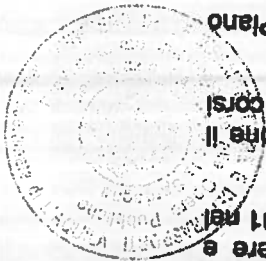


8

Telecom Italia s.p.a.	Nominativo e funzione	Firma	Telefono	Pec
Suam Rete Gas s.p.a				telecomitalia@pec.telecomitalia.it
Enel Distribuzione s.p.a. Area territoriale Centro Roma				distrettoceoc@pec.snamregeas.it
Gran Sasso Acqua				eneldistribuzione@pec.enel.it
				gsacqua@legaimail.it



R



Con riferimento alla vs. nota prot. CDG-0421845-P del 14.08.2017, inoltrata a mezzo pec, acquisita al protocollo regionale il 16.08.2017, n. 0215249/17, con la quale si inoltrava a vari soggetti istanza per l'accertamento della conformità urbanistica e l'acquisizione di ogni ulteriore autorizzazione, approvazione e parere comunque denominato necessario alla realizzazione ed esercizio dell'opera indicata in oggetto, si rappresenta che l'attuale assetto funzionale ed organizzativo dell'Amministrazione Regionale riserva ai Servizi del Genio Civile, in qualità di uffici tecnici periferici del Dipartimento delle Opere Pubbliche, la competenza idraulica ed idrogeologica sulle aste fluviali di rilievo regionale (vedasi Allegato "A", L.R. n. 36 del 3/11/2015), nonché le competenze in merito alla riduzione del rischio sismico e di vigilanza e controllo su opere e costruzioni realizzate in zone sismiche, così come normato dalla L.R. 28/2011 e DPR 380/2001 nel testo in vigore.


Inoltre, è da rilevare che la L.R. n. 32 del 20.10.2015, al comma e) dell'art. 4 dispone il trasferimento ai Comuni le funzioni in materia di difesa del suolo ed opere idrauliche sui corsi d'acqua non di competenza regionale.

Altre, per quanto concerne la verifica della compatibilità idraulica rispetto al P.A.I. (Piano per l'Assetto Idrogeologico) e P.S.D.A. (Piano Stralcio per la Difesa delle Alluvioni), la competenza è esclusivamente delle Autorità dei Bacini di Rilievo Regionale e del Bacino Interregionale del

OGGETTO: S.S. 696 "del Parco Regionale Sirente-Velino" - Lavori per la Realizzazione di una Rotatoria tra l'Innesto della S.S. 696 (ex Strada "Brecclara") e la S.R. 6bis al Km. 23+800.
Comunicazione.

anas.abruzzo@postacert.stradeanas.it

Alf ANAS S.P.A.
 Coordinamento Territoriale Adriatica
 -Area Compartimentale Abruzzo-
 Via dei Piccolomini, 5
 67100 L'AQUILA



Riccontro nota prot. 215249/17 del 16.08.2017

Allegati n. _____

Prot. Usc. n. RA/0820893/17

Avezzano, li 24 AGO. 2017

DPC - DIPARTIMENTO OPERE PUBBLICHE, GOVERNO DEL TERRITORIO E POLITICHE AMBIENTALI
 DPC018 SERVIZIO GENIO CIVILE DI L'AQUILA
 UFFICIO TECNICO SEDE DI AVEZZANO
 Via Marconi, 75 - 67051 - C.F. 8003170661 - TEL. (0863) 25404/35249 - FAX (0863) 411446
 pec: dpc018@postacert.stradeanas.it

GIUNTA REGIONALE



Handwritten signature and initials:
 M. S. (initials)
 L. S. (signature)
 L. S. (signature)

2

Sangro, quali unici soggetti deputati al rilascio di detta verifica di compatibilità idraulica ed idrogeologica, nei casi in cui le aree oggetto d'intervento ricadono all'interno di zone perimetrate a pericolosità idraulica.

Si comunica, infine, che vista la documentazione trasmessa, sembra non ritarsi, per quanto di specifica competenza, motivi ostativi alla realizzazione delle opere di che trattasi.

Si precisa, tuttavia, che:

1. nel caso tra le opere da realizzare sono previsti degli interventi finalizzati alla costruzione di nuovi organismi o alla modifica di elementi strutturali esistenti, la Società dovrà inoltrare al competente Servizio del Genio Civile - Ufficio Sismica - un idoneo progetto per l'ottenimento dell'Autorizzazione Sismica, così come previsto dalla vigente L.R. 28/2011;
2. qualora l'iniziativa in argomento viene concepita in variante allo strumento urbanistico di pianificazione vigente, si dovranno attivare le dovute procedure di variante specifica e richiedere allo scrivente Ufficio il rilascio del parere di competenza ai sensi dell'art. 89 del DPR 380/2001 (ex art. 13 della L. 64/74), ai fini della compatibilità delle previsioni progettuali con le condizioni geomorfologiche del territorio;
3. qualora dovessero realizzarsi delle opere che andranno ad interessare corsi d'acqua di competenza regionale, nonché ad immettere ulteriori acque ad un corpo ricettore, ugualmente di rilievo regionale, la Società dovrà richiedere ed ottenere, ai sensi delle norme vigenti in materia il dovuto nulla-osta da parte degli Uffici competenti in materia.

Distinti saluti.

Il Responsabile dell'Ufficio Tecnico

Arch. Gilberto DI GIORGIO

giusta delega di funzione

del Dirigente Ing. Carlo Giovanni





GIUNTA REGIONALE

DIPARTIMENTO OPERE PUBBLICHE, GOVERNO DEL TERRITORIO E POLITICHE AMBIENTALI

Via Antica Salaria Est, 27 - 67100 L'Aquila

sito Web: territofo.regione.abruzzo.it

e-mail: dpc002@regione.abruzzo.it

P.E.C.: dpc002@pec.regione.abruzzo.it

L'Aquila li, 25.09.2017

Riferimento: prot. 235178/17 del 12.09.2017
PEC/Email/Sistema Documentale
Trasmissione
via:
documento informatico firmato
digitalmente ai sensi dell'art. 24
D.Lgs. 83/2005 e ss.mn.li e norme
collegate

A1 Ministero delle Infrastrutture e dei Trasporti
Provveditorato Interregionale per le O.O.P.P.
per il Lazio, Abruzzo e la Sardegna
Portici di San Bernardino, 25 - 67100 L'Aquila
Pec: copp.lazio-uff5@pec.mit.gov.it

AII ANAS s.p.a.-Area Compartmentale Abruzzo
Via dei Piccolomini 5 - 67100 L'Aquila
Pec: anas.abruzzo@postacert.stradecans.it

AII Ministero dell'Ambiente e della Tutela del Territorio e del
Mare
Direzione Generale per le Valutazioni Ambientali
Via Cristoforo Colombo 44 - 00147 Roma
Pec: dsalvaguardiaambientale@pec.minambiente.it

AII Ministero per i Beni e le Attività Culturali
Soprintendenza Unica Archeologica, Belle Arti e
Paesaggio per la città dell'Aquila ed i Comuni del cratere
Via S. Basilio 2/a - 67100 L'Aquila
Pec: dsalvaguardiaambientale@pec.minambiente.it

Alla Direzione Generale della Regione Abruzzo
Palazzo Silone - Via Leonardo da Vinci 6 - 67100 L'Aquila
DRG
Pec: dr@regione.abruzzo.it

A1 Dipartimento Opere Pubbliche, Governo del Territorio e
Politiche Ambientali
Portici di San Bernardino, 25 - 67100 L'Aquila
DPC
Pec: dpc@regione.abruzzo.it

Pec Servizio Genio Civile L'Aquila
dpc018@regione.abruzzo.it

Pec Servizio Difesa del Suolo
dpc027@regione.abruzzo.it

A1 Dipartimento Politiche dello Sviluppo Rurale
e della Pesca
Via Catullo 17 e 39 - 65100 Pescara
Pec: dpc@regione.abruzzo.it



DPC027

DPC018

3

PEC dpa021@regione.abruzzo.it
Servizio Tutela degli Ecosistemi Agroambientali
e Forestali e Promozione dell'uso efficiente
delle Risorse (Ufficio Usi Civici)
DPD021

AI Dipartimento Turismo, Cultura e Paesaggio
Portici di San Bernardino, 25 - 67100 L'Aquila
DPH

PEC dph@regione.abruzzo.it
Servizio Beni e Attività Culturali
DPH003

PEC dph004@regione.abruzzo.it
Servizio Governo del Territorio, Beni Ambientali
ed Aree Protette e Paesaggio
DPH004

Alla Provincia dell'Aquila
Via Monte Cagno 3-67100 L'Aquila

PEC protocollo@cert.provincia.laquila.it
AI Comune di Rocca di Cambio (AQ)

PEC uc.roccadicambio@legalmail.it
AI Parco Regionale Sirente-Velino

PEC parcosirentevelino@pec.sirentevelino.it

OGGETTO: D. Lgs 152/2006 e 104/2017, Ditta ANAS (Area Compartimentale Abruzzo) D.p.r. n. 383/1994 3 sml, art. 2, 3; L. n° 241/1990 e sml, Comune di Rocca di Cambio (AQ) S.S. 696 "del Parco Regionale Sirente-Velino"; Lavori di realizzazione di una roatoria tra l'innesto della S.S. 696 (ex strada Brecciaro) e la s.r. 5 bis al km 23+800. Convocazione Conferenza dei Servizi del 09.10.2017

In riferimento alla convocazione alla Conferenza dei Servizi di cui in oggetto e limitatamente alle competenze dello scrivente, si rappresenta che il recente Digs 104/2017 recante "Attuazione della direttiva 2014/52/UE del Parlamento europeo e del Consiglio, del 16 aprile 2014, che modifica la direttiva 2011/92/UE, articoli 1 e 14 della legge 9 luglio 2015, n. 114" ha introdotto numerose novità alle suddette procedure, già disciplinate dalla Parte II del Digs 152/2006.

In particolare, l'art. 22 del citato Digs 104/2017 ha ora individuato un elenco di "Progetti sottoposti alla verifica di assoggettabilità di competenza statale" (allegato II bis alla parte seconda del Digs 152/2006), Tale elenco, tra gli altri, annovera al punto 2 lett c) le "strade extrarbane secondarie di interesse nazionale", nonché al punto h) "modifiche o estensioni di progetti di cui all'allegato II, o al presente allegato già autorizzati, realizzati o in fase di realizzazione, che possono avere notevoli impatti ambientali significativi e negativi (modifica o estensione non inclusa nell'allegato II)", sottraendo pertanto tale tipologia progettuale dalla competenza regionale. Si segnala, inoltre che, allo scrivente, non risultano inviati gli atti progettuali ed i relativi studi d'impatto, cosa che non permette di poter valutare i richiamati impatti ambientali.

L'intervento proposto ricade però anche all'interno del Parco Regionale Sirente-Velino e del Sito di Importanza Comunitaria IT7110206 (Monte Sirente - Monte Velino), Regione Biogeografica Mediterranea, che prevede l'effettuazione dell'art. 6 comma 7 lett b) del Digs 152/2006 (nel testo introdotto dal Digs 104/2017) per "i progetti di cui agli allegati II-bis e IV alla parte seconda del presente decreto, relativi ad opere o interventi di nuova realizzazione, che ricadono, anche parzialmente, all'interno di aree naturali protette come definite dalla legge 6 dicembre 1991, n. 394, ovvero



all'interno di siti della rete Natura 2000". Stante quanto sopra il progetto deve essere assoggettato anche a Valutazione d'Incidenza ambientale (DPR 357/1997 come modificato dal DPR 12 marzo 2003, n. 120 e direttiva CE 21 maggio 1992 detta Direttiva "Habitat").


Alla luce di quanto sopra esposto si rappresenta la necessità di avviare la procedura di VIA di competenza statale, con le modalità introdotte dal più volte citato Digs 104/2017.

Eventuali ulteriori informazioni e/o chiarimenti possono essere richieste al dott. Domenico Scoccia al n. 0862/364644.

Distinti Saluti

Il Responsabile dell'Ufficio
(Dr. Domenico Scoccia)
FIRMATO ELETTRONICAMENTE

Il Dirigente del Servizio
(Ing. Domenico Longhi)
FIRMATO DIGITALMENTE





GA S.p.A. Gran Sasso Acqua s.p.a.



Al

MINISTERO DELLE INFRASTRUTTURE E DEI TRASPORTI

Provveditorato Interregionale per le OO.PP.

Sede Coordinata dell'Aquila

Portici di San Bernardino, 25
67100 L'Aquila

Data L'Aquila il 20/9/2017

Prot. N. 3926

Fax.
C.a.

Oggetto: DPR 383/94 e s.m.l., artt 2-3; l. n. 241/1990 - Comune di Rocca di Cambio (AQ) - s.s. 696 "del Parco regionale Sirente-Velino"- Lavori di realizzazione di una rotatoria tra l'innesto della s.s. 696 (ex strada Brecciaro) e la s.r. 5 bis al km 23+800 - Indizione e Convocazione di Conferenza dei Servizi - Trasmissione Parere.

Con riferimento all'oggetto, in riscontro alla Vs. Preg.ma nota n. 31517 del 12/9/2017 di indizione e convocazione della Conferenza dei Servizi del 5/4/2017, acquisita al protocollo della scrivente azienda in pari data, con n. 3757

presa visione degli elaborati tecnici allegati, con la presente la scrivente azienda conferisce **parere generale favorevole** al piano di ricostruzione inviato.

Si comunica altresì che non sussistono interferenze fra l'opera in progetto e le reti idriche e fognarie, alla data odierna in gestione alla scrivente azienda.

Distinti saluti.

IL DIRETTORE TECNICO
Ing. Aurelio Melaragni



Registro Imprese AQ 4659
R.E.A. CIAA AQ 83953
P.IVA e C.F. 00083520698

Sede:
V. Ettore Moschino
67100 L'AQUILA
Tel. +39 0862 4021
Fax +39 0862 411939

L'escansore

Arch. Giuseppe Tedeschi

Il responsabile dell'Ufficio

Arch. Giuseppe Tedeschi

REGIONE
Abruzzo
GIUNTA REGIONALE

DETERMINAZIONE N.403DPH004

DEL 5 OTT. 2017

5

DIPARTIMENTO "DP4 - Dipartimentale Turismo, Cultura e Passaggio"

SERVIZIO "Governio del Territorio, Beni Ambientali ed Aree Protette"

UFFICIO "PIANIFICAZIONE TERRITORIALE"

"S.S. 696 "del Parco regionale Sirente - Velino" - Lavori di realizzazione di una rotatoria tra l'innesto della S.S. 696 (ex strada Brecciaro) e la S.r. 5 bis al Km 23+800 in territorio del comune di Rocca di Cambio (AQ). Accertamento di conformità urbanistica.- Amministrazione proponente: ANAS s.p.a. - Compartimento Abruzzo.

IL DIRIGENTE DEL SERVIZIO

VISTO:

il decreto del Presidente della Repubblica 15 gennaio 1972, n.8;
l'art.81 del decreto del Presidente della Repubblica 24 luglio 1977, n.616 e l'art. 2 del decreto del Presidente della Repubblica 18 aprile 1994, n.383; ai sensi del quale, per le opere da eseguirsi da amministrazioni statali o comunque insistenti su aree del demanio stabile e per le opere pubbliche di interesse statale, l'accertamento della conformità alle prescrizioni delle norme dei piani urbanistici ed edilizi, è fatto dallo Stato d'intesa con la Regione interessata;

VISTA:

la nota dell'ANAS SpA n. CDG-0421845-P del 14/08/2017 acquisita al Prot regionale con prot. 0215113/17 del 14/08/2017
la nota prot. 0241599/17 del 20/05/17 del Provveditorato interregionale per le Opere Pubbliche per il Lazio, Abruzzo e Sardegna- Sede Coordinata dell'Aquila, inerente la convocazione della conferenza dei servizi per il giorno 09/10/2017 per l'opera indicata in oggetto con i relativi elaborati progettuali in formato pdf;
la tavola con elaborato rappresentante la sovrapposizione del progetto al PRG ricadente in parte a zona di rispetto stradale, parte a viabilità e parte in zona a servizi F4;

PRESO ATTO:

che il progetto definitivo presentato per la conformità urbanistica del "S.S. 696 "del Parco regionale Sirente - Velino" - Lavori di realizzazione di una rotatoria tra l'innesto della S.S. 696 (ex strada Brecciaro) e la S.r. 5 bis al Km 23+800 in territorio del comune di Rocca di Cambio (AQ), è costituito da:

- Relazione Generale
- Relazione Preliminare Ambientale per procedura V.A.
- Relazione Paesaggistica per procedura N.D. Paesaggistico in V.A.
- Planimetria di rilievo stato di fatto 1:500
- Planimetria di progetto su base CTR 1:500



- Planimetria di tracciamento e profilo longitudinale rotatoria
- Sezioni trasversali rotatoria 1:200
- Planimetria di esproprio 1:500
- Planimetria della segnaletica 1:500
- Pianificazione impianto di illuminazione
- Inquadramento Territoriale - Carte Tematiche: Piano Regionale Paesistico e Carta dei Disastri
- Inquadramento Territoriale - Carte Tematiche: Carta Geologica e Uso del Suolo
- Inquadramento Territoriale - Carte Tematiche: Carta Targa Forestali e PAI Pericolosità
- Inquadramento Territoriale - Carte Tematiche: Carta SIC, Parchi e P.R.G.
- Convegno

ISSAMNTA TI gli atti citati e gli elaborati tecnici, in formato digitale, inviati con la predetta note costituenti il progetto definitivo da cui si evince che la rotatoria da realizzare interessa prevalentemente zone di rispetto stradale e viabilità e P4 (Attrezzature);

Visto

che le opere ricadono su esecuzioni urbanistiche di PRG conformi alla destinazione d'uso dell'opera da realizzare e non conformi nella zona P4 che costituisce anche standard dello strumento urbanistico comunale;

VISTI gli art. 2 e 3 del D.P.R. 19.04.1994 n.383 e i contenuti della Circolare Ministeriale del 24/07/1998;

VISTA la nota del Ministero delle Infrastrutture e Trasporti - Provvedimento Interregionale per le OO.PP. per il Lazio, Abruzzo e Sardegna - Sede coordinata dell'Aquila prot. 024/599/17 del 20/09/2017 con cui si convoca la conferenza dei servizi per l'assum del progetto il giorno 09 ottobre 2017;

VISTA la L.R. 14.09.1999 n.77 e s.m.i. "Norme in materia di organizzazione e rapporti di lavoro della Regione Abruzzo" che demanda ai Dirigenti l'adozione di provvedimenti amministrativi non espressamente posti in capo alla Giunta Regionale - art.5, punto 1;

RITENUTO che la materia in trattazione non rientra tra le competenze degli organi di Direzione Politica - art.4 della L.R. n.77/1999;

PRESO ATTO CHE

il presente provvedimento non comporta impegno di spesa a carico dell'Amministrazione regionale,

non contempla situazioni, anche potenziali, di conflitto di interesse ai sensi dell'art. 53 d.lgs. n. 165/2001, come modificato dalla legge 190/2012.

Per tutto quanto sopra premesso e considerato:

DETERMINA

fatte salve le determinazioni espresse dalle Amministrazioni interessate all'opera e degli Organismi preposti alla tutela dell'Ambiente e nella carenza di espressioni comunali in merito;

DI ACCERTARE ai sensi e per gli effetti degli art.2,3 del D.P.R. 19.04.1994 n.383:

la parziale difformità dell'opera alle strumentazioni urbanistiche esistenti, ad oggetto "S.S. 696 del Parco regionale Sirente - Valtino" - Lavori di realizzazione di una rotatoria tra l'innesto della S.S. 696 (ex strada Brecciaro) e la S.r. 5 bis al Km 23+600 in territorio del comune di Rocca di Cambio(AO);

DI ESPRIMERE

- per quanto di competenza, il parere favorevole al progetto in oggetto in sede della conferenza stato regione.

Si dispone infine l'invio del presente provvedimento:

- all'ANAS s.p.a. - Compartimento Abruzzi;
- al Comune di Rocca di Mezzo(AO)
- al Provveditorato Interregionale per le OO.PP. per il Lazio, Abruzzo e Sardegna - Sede coordinata dell'Aquila

Non si allegano al presente provvedimento gli elaborati tecnici relativi all'intervento di cui trattasi in quanto pervenuti in formato digitale.



6

COMUNE DI ROCCA DI CAMBIO

PROVINCIA DI L'AQUILA

Via Duca degli Abruzzi n° 1

Tel. 0862.9191 Fax 0862.918107

E-MAIL comuneroccadicambio@virgilio.it

P.IVA 00213130669

Prot 1503
Del 04.10.17

ANAS
Via dei Piccolomini 5
67100 L'AQUILA

Oggetto: D.P.R. 357/97 e n° 120/03- valutazione di non incidenza - sub delega ai Comuni L.R. 26/03. Lavori per la realizzazione di una rotatoria tra l'innesto della ss 696 e la sr 5bis al Km 23+800

Visto il Decreto del Sindaco n° 347 del 03.06.2015, relativo alla nomina dei Responsabili dei servizi

IL RESPONSABILE DEL SERVIZIO

Adotta il presente provvedimento;

Vista la Direttiva 79/409 CEE e la Direttiva 92/43 CEE;

Visto il D.P.R. 357/97 e il D.P.R. 120/03;

Visti i Decreti del Ministero dell'Ambiente del 3.4.2000 e del 3.9.2002;

Verificato il formulario standard "natura 2000" relativo agli abitati e alle specie animali e vegetali per le quali il sito è stato individuato,

Vista la L.R. 11/99 e la L.R. 26/03;

Vista la D.G. R. n° 209/08;

Considerato che gli elaborati rimessi dall'ANAS spa presentano un fascicolo relativo alla

valutazione di incidenza ambientale;

Visto l'art. 9 comma 1 della L.R. n° 42/2011;

Vista la L.R. 26/03 relativa alla sub delega ai Comuni;

Fatte salve, comunque, le competenze degli altri Enti interessati;

PRENDE ATTO

Che l'opera, ai sensi dei D.P.R. 357/97 e 120/03, non determina una incidenza significativa alla

conservazione dei siti interessati dall'intervento, a condizione che:

- Ad ultimazione dei lavori venga ripristinata a regola d'arte l'area oggetto di intervento.

Rocca di Cambio li 04.10.17

IL RESP. DEL SERVIZIO
arch. santino spaziani





Ministero delle Infrastrutture e dei Trasporti
PROVVEDITORATO INTERREGIONALE PER LE OPERE PUBBLICHE

per il Lazio, l'Abruzzo e la Sardegna
Sede coordinata dell'Aquila
Portici S. Bernardino, 25 - 67100 L'Aquila
tel. 0862 4401 - 0862 440254 fax 0862 22086 - 0862 26010
PEC: gopp.lazio-ufft@pec.mt.gov.it

Ufficio Dirigenziale n. 5 - Amministrativo
L'Aquila,

Prot. n.

ANAS s.p.a. - Area Compartimentale Abruzzo
Via dei Piccolomini 5 - 67100 L'Aquila
anas.abruzzo@postacert.stradeganas.it

OGGETTO: d.p.r. n. 383/1994 e s.m.i., art. 2 - 3; l. n. 241/1990 e s.m.i. - Comune di Rocca di Cambio (AQ) - s.s. 696 "del Parco regionale Sirente - Velino" - Lavori di realizzazione di una rotonda tra l'innesto della s.s. 696 (ex strada Brecciarra) e la s. r. 5 bis al km 23+800.
Conferenza di servizi - Trasmissione verbale del 9 ottobre 2017
Amministrazione proponente: ANAS s.p.a., Area Compartimentale Abruzzo

Ministero per i Beni e le Attività Culturali
Soprintendenza Unica Archeologia, Belle Arti e Paesaggio per la città dell'Aquila ed i comuni del cratere
Monastero agostiniano di S. Amico - via S. Basilio 2/a - 67100 L'Aquila
mbac-sabap-ag@maillcert.beniculturali.it

Regione Abruzzo
DPH - Dipartimento Turismo, Cultura e Paesaggio
dph@pec.regione.abruzzo.it
● Servizio Governo del Territorio, Beni ambientali ed Aree protette e Paesaggio
dph003@pec.regione.abruzzo.it
● Servizio Beni e Attività culturali
dph004@pec.regione.abruzzo.it

Regione Abruzzo
DPC - Dipartimento Opere Pubbliche, Governo del Territorio e Politiche ambientali
dpc@pec.regione.abruzzo.it
● Servizio valutazioni ambientali
dpc002@pec.regione.abruzzo.it
● Servizio Genio civile
dpc018@pec.regione.abruzzo.it
● Servizio difesa del suolo
dpc027@pec.regione.abruzzo.it

dott. ssa Simonetta Retica, estensore



dott. Carlo Clemente
Il Dirigente

Distinti saluti

Per contatti:
dott. ssa Simonetta Retica (tel. 0862440254, fax 086226010, e-mail: simonetta.retica@mit.gov.it);
ing. Antonio Marasco, Responsabile del procedimento ANAS s.p.a. (tel. 0862305001, fax 0862305260, e-mail: amarasco@stradecanas.it).

Si trasmette il verbale della seduta del 9 ottobre 2017, al cui testo si rinvia per quanto riguarda gli adempimenti a carico di ciascuno.

Regione Abruzzo
Direzione Generale
Palazzo Silone - Via Leonardo da Vinci 6 - 67100 L'Aquila
dirg@pec.regione.abruzzo.it

e, p. c.,

Gran Sasso Acqua S.P.A.
L'Aquila
gsacqua@legalmal.it

Enel Distribuzione s.p.a.
Area territoriale Centro - Roma
enel.distribuzione@pec.enel.it

SNAM RETE GAS
Centro manutenzione di Vasto (CH)
distributococ@pec.snamretegas.it

Telecom Italia s.p.a.
Centro di Pescara
Via Tiburtina Valeria 200 - 65128 Pescara
telecomitalia@pec.telecomitalia.it

Comune di Rocca di Cambio (AQ)
ur.roccadicambio@legalmal.it

Provincia dell'Aquila
Via Monte Cagno 3 - 67100 L'Aquila
protocollo@cert.provincia.laquila.it

Ufficio usi civili
dpd@pec.regione.abruzzo.it
dpd021@pec.regione.abruzzo.it

DPD - Dipartimento Politiche dello Sviluppo rurale e della Pesca
Servizio tutela degli ecosistemi Agroambientali e Forestali e Promozione dell'uso efficiente delle risorse



Registro protocollo Regione Abruzzo

Archivio	Codice Registro	Tipo Documento	Progressivo Annuo	Data Protocollo	Trasmissione	Mittente/Destinatari	Annullato
PROTOCOLLO UNICO RA	RP001	Posta in arrivo	0259069/17	10/10/2017	PEC	Mittente: OOPP.LAZIO-UFF5@PEC.MIT.GOV.IT	

Oggetto: PROTOCOLLO NR: 35974 - DEL 09/10/2017 - PRRM - PROV. OO.PP. LAZIO-ABRUZZO-SARDEGNA - LAZIO S.S. 696 "DEL PARCO REGIONALE SIRENTE - VELINO" - LAVORI DI REALIZZAZIONE DI UNA ROTATORIA TRA L'INNESTO DELLA S.S. 696 (EX STRADA BRECCIARA) E LA S.R. 5 BIS AL KM 23+800 - CONFERENZA DI SERVIZI - SOGGETTO PROPONENTE: ANAS S.P.A. - AREA COMPARTIMENTALE ABRUZZO - INVIO VERBALE DELLA SEDUTA DEL 9 OTTOBRE 2017

Impronta: DF889DF18282A2A392DB061441DE84E2B09FD26FC1E462FCFD1EA64532A9C96E