



GIUNTA REGIONALE

**CCR-VIA -- COMITATO DI COORDINAMENTO REGIONALE PER LA VALUTAZIONE D'IMPATTO AMBIENTALE**

**Giudizio n° 3354 del 25/02/2021**

**Prot. n° 2021/18782 del 20/01/2021**

**Ditta Proponente:** LUDOVICI

**Oggetto:** Progetto di coltivazione di una cava sita in località "Le macchie" nel comune di San Demetrio ne' Vestini

**Comuni di Intervento:** San Demetrio ne' Vestini

**Tipo procedimento:** VERIFICA DI ASSOGGETTABILITA' AMBIENTALE ai sensi dell'art. 19 del D.Lgs. n. 152/2006 e ss.mm.ii..

**Presenti** (in seconda convocazione)

**Direttore Dipartimento Territorio – Ambiente (Presidente)** Ing. Domenico Longhi (Presidente delegato)

**Dirigente Servizio Valutazioni Ambientali** -

**Dirigente Servizio Gestione e Qualità delle Acque** ASSENTE

**Dirigente Servizio Politica Energetica e Risorse del Territorio - Pescara** dott. Giovanni Cantone (delegato)

**Dirigente Servizio Gestione Rifiuti e Bonifiche - Pescara** dott. Gabriele Costantini (delegato)

**Dirigente Servizio Pianificazione Territoriale e Paesaggio** Ing. Eligio Di Marzio (delegato)

**Dirigente Servizio Foreste e parchi - L'Aquila** ASSENTE

**Dirigente Servizio Opere Marittime** ASSENTE

**Dirigente Servizio Genio Civile competente per territorio**

**L'Aquila** ASSENTE

**Dirigente del Servizio difesa del suolo - L'Aquila** dott. Luciano del Sordo (delegato)

**Dirigente Servizio Sanità Veterinaria e Sicurezza degli Alimenti** dott. Paolo Torlontano (delegato)

**Direttore dell'A.R.T.A** dott.ssa Luciana Di Croce (delegata)

**Esperti in materia Ambientale**

**Relazione Istruttoria** Titolare Istruttoria:  
Gruppo Istruttoria:

ing. Erika Galeotti  
dott.ssa Chiara Forcella





GIUNTA REGIONALE

Vista la relazione istruttoria allegata;

Preso atto della documentazione tecnica trasmessa dalla LUDOVICI per l'intervento avente per oggetto: "Progetto di coltivazione di una cava sita in località "Le macchie" nel comune di San Demetrio ne' Vestini"

### ***IL COMITATO CCR-VIA***

Sentita la relazione istruttoria;

Viste le richieste di audizione del sig. Raffaele Ludovici, del Geom. Emanuele Sette e del Geom. Sergio Di Stefano prot. n. 67307 del 23.02.21 e prot. n. 67972 del 23.02.21;

Sentito il Geom. Emanuele Sette;

Viste le Delibere del Consiglio Comunale di San Demetrio Ne' Vestini n.9 del 30/06/2020 e n.32 del 28/12/2020;

Preso atto della dichiarazione dei rappresentanti del DPC025 relativa alla necessaria verifica in sede di autorizzazione della corrispondenza tra gli interventi previsti nella relazione tecnico economica per la fase di ripristino e quelli computati nel quadro economico;

### ***ESPRIME IL SEGUENTE GIUDIZIO***

#### ***FAVOREVOLE ALL'ESCLUSIONE DALLA PROCEDURA DI VIA***

<i>Ing. Domenico Longhi (Presidente delegato)</i>	<i>FIRMATO ELETTRONICAMENTE</i>
<i>dott. Giovanni Cantone (delegato)</i>	<i>FIRMATO ELETTRONICAMENTE</i>
<i>dott. Gabriele Costantini (delegato)</i>	<i>FIRMATO ELETTRONICAMENTE</i>
<i>Ing. Eligio Di Marzio (delegato)</i>	<i>FIRMATO ELETTRONICAMENTE</i>
<i>Ing. Giovanni Antonio Ruscitti</i>	<i>FIRMATO ELETTRONICAMENTE</i>
<i>dott. Luciano del Sordo (delegato)</i>	<i>FIRMATO ELETTRONICAMENTE</i>
<i>dott. Paolo Torlontano (delegato)</i>	<i>FIRMATO ELETTRONICAMENTE</i>
<i>dott.ssa Luciana Di Croce (delegata)</i>	<i>FIRMATO ELETTRONICAMENTE</i>

*La Segretaria Verbalizzante*

Dr.ssa Ing. Silvia Ronconi (*segretaria verbalizzante*)



---

REGIONE  
ABRUZZO



GIUNTA REGIONALE

---





**Dipartimento Territorio- Ambiente  
Servizio Valutazioni Ambientali**

**Istruttoria Tecnica**

**Progetto**

Verifica di Assoggettabilità V.I.A. – V.A.  
PROGETTO PER LA COLTIVAZIONE DI UNACAVA SITA IN LOCALITA' "LE  
MACCHIE" NEL COMUNE DI SAN DEMETRIO NE' VESTINI – (AQ)  
Ludovici S.r.l. –

**Oggetto**

<b>Titolo dell'intervento:</b>	Progetto di coltivazione di una cava sita in località "Le Macchie" nel Comune di San Demetrio Ne' Vestini
<b>Descrizione sintetica del progetto fornita dal proponente</b>	Progetto di realizzazione, di una cava sita nel Comune di San Demetrio Ne' Vestini (AQ), su terreni di proprietà della ditta Ludovici Raffaele e Figli S.r.l.. L'area in cui si prevede la realizzazione della nuova attività estrattiva si estende su una superficie in pianta di circa 59.949,00 mq e si stima, in tale ambito, l'estrazione di una quantità di materiale inerte di circa 458.280,00 mc. Il materiale oggetto di coltivazione di cava è costituito da inerti di tipo calcareo
<b>Azienda Proponente:</b>	Ludovici Raffaele e Figli S.r.l..

**Localizzazione del progetto**

Comune:	SAN DEMETRIO NE' VESTINI
Provincia:	AQ
Altri Comuni interessati:	Nessuno
Località	Le Macchie
Numero foglio catastale:	2
Particelle catastale:	156-157-158-159-160-161-162-163-164-165-166-167-168-169-170-171-172-173-174-175-176-177-178-179-182-183-188-252-457-458-459-460-461-462-463-525-526-527-528-529-530-531-532-533-534-535-589-603-618

La presente istruttoria riassume quanto riportato negli elaborati prodotti e firmati dall'ing. Domenico Sette, iscritto all'Ordine della Provincia dell'Aquila num.1016 e pubblicati nello Sportello Regionale Ambientale.

Si rinvia integralmente a tutti gli elaborati per quanto non espressamente riportato nella presente istruttoria

**Referenti della Direzione**

Titolare Istruttoria:

Ing. Erika Galeotti

Gruppo di lavoro istruttorio

Dott.ssa Forcella Chiara





Istruttoria Tecnica  
Progetto

Dipartimento Territorio-Ambiente  
Servizio Valutazioni Ambientali

Verifica di Assoggettabilità V.I.A. – V.A.  
PROGETTO PER LA COLTIVAZIONE DI UNACAVA SITA IN LOCALITA' "LE  
MACCHIE" NEL COMUNE DI SAN DEMETRIO NE' VESTINI – (AQ)  
Ludovici S.r.l. –

## PARTE 1 ANAGRAFICA DEL PROGETTO

### 1. Responsabile Azienda Proponente

Cognome e nome	Ludovici Raffaele
e-mail	ludovicisrl@live.com
PEC	ludovici2012@pec.it

### 2. Estensore dello studio

Cognome e nome	Sette Domenico
Albo Professionale e num. iscrizione	Ordine Ingegneri Provincia dell'Aquilan.1016
Telefono	0862975011
e-mail	ufficiotecnico@progettotecnico.eu
PEC	progettotecnico@pec.it

### 3. Avvio della procedura

Acquisizione in atti domanda	Prot.n 0305320/18 del 06/11/2018
Avviso al pubblico	Prot.n. 311619/18 del 09/11/2018

### 4. Iter amministrativo

Oneri istruttori	Versati € 50,00
Integrazioni spontanee	Comunicazione di blocco SRA per avvenute integrazioni acquisita al prot.n. 019886/19 del 22/01/2019
Atto di 1° sospensione	Giudizio del CCRVIA di Rinvio per richiesta integrazioni n.3009 del 14/03/19
Atto di 2° sospensione	Proroga termini di 90 gg per la presentazione delle integrazioni, nota prot 132076/19 del 03/05/2019
Riavvio della procedura	Comunicazione di blocco SRA per avvenute integrazioni acquisita al prot.n. 0215540/19 del 23/07/2019
3° Atto di sospensione	Giudizio del CCRVIA di Rinvio dell'esame n.3111 del 21/11/19
Riavvio della procedura	Comunicazione di blocco SRA per avvenute integrazioni acquisito al prot.n. 0355980/19 del 19/12/2019
4° Atto di sospensione	Giudizio del CCRVIA di Rinvio per richiesta integrazioni n. 3155 del 06/02/2020
Riavvio della procedura	Comunicazione di blocco SRA per avvenute integrazioni acquisito al prot.n.0262861/20 del 09/09/2020
5° Atto di sospensione	Giudizio del CCRVIA n.3278 del 12/11/2020 di accoglimento richiesta Ditta di non discussione della pratica di cui al prot 419639 del 03/11/2020
Riavvio della procedura	Comunicazione di blocco SRA per avvenute integrazioni acquisito al prot.n. 0018782/21 del 20/01/2021

### 5. Osservazioni pervenute

Nei termini di pubblicazione (45 giorni dall'avvio della procedura) non è pervenuta alcuna osservazione:





**Dipartimento Territorio-Ambiente  
Servizio Valutazioni Ambientali**

**Istruttoria Tecnica  
Progetto**

**Verifica di Assoggettabilità V.I.A. – V.A.  
PROGETTO PER LA COLTIVAZIONE DI UNACAVA SITA IN LOCALITA' "LE  
MACCHIE" NEL COMUNE DI SAN DEMETRIO NE' VESTINI – (AQ)  
Ludovici S.r.l. –**

**6. Elenco Elaborati**

Pubblicati sul sito - Sezione "Elaborati VA" all'avvio della procedura	Pubblicati sul sito - Sezione "Integrazioni"	
<ul style="list-style-type: none"> <li> R.00-Claudio Habitat</li> <li> R.01-Relazione Tecnica Economica</li> <li> R.02-Relazione Geologica</li> <li> R.03-Relazione di Ripristino Ambientale</li> <li> R.04-Valutazione Impatto Acustico</li> <li> R.05-Studio Preliminare Ambientale Verifica di Assoggettabilità</li> <li> R.06-Studio di Compatibilità Ambientale</li> <li> R.07-Documentazione Fotografica</li> <li> Tav.01-Inquadramento Territoriale e Circoscrizioni</li> <li> Tav.02-Planimetria dei Livelli di Progettazione e della Viabilità</li> <li> Tav.03-Planimetria dello Stato Attuale e Sicurezza</li> <li> Tav.04-Planimetria dei Livelli di Edificazione</li> <li> Tav.05-Planimetria del Piano di Coltivazione e Sezioni</li> <li> Tav.06-Planimetria di Restauco Ambientale</li> <li> Tav.07-Sezioni di Restauco Ambientale</li> <li> Tav.08-Serializzazione Fotografica Stato Attuale dei Luoghi</li> <li> Tav.09-Planimetria con Ubicazione dei Sondaggi e Sezioni Litomorfologiche</li> <li> ARRETRANDO CARICAMENTO</li> </ul>	<p>Documentazione di cui alla nota prot.n. 019886/19 del 22/01/2019</p> <ul style="list-style-type: none"> <li> R.00-Consuequenza</li> <li> R.01-Relazione Tecnica</li> <li> Tav.01-Planimetria della Viabilità tra l'Impianto di Estrazione e l'Impianto di Immissione</li> <li> Tav.02 - Planimetria e sezioni del sito di estrazione</li> <li> 00.019886.008</li> </ul> <p>Documentazione di cui alla nota prot. 0215540/19 del 23/07/2019 a seguito del G. 3009 del 14/03/19</p> <ul style="list-style-type: none"> <li> Tav.01- Tav.01</li> <li> R.00-Claudio Habitat</li> <li> R.01- Relazione Tecnica Economica</li> <li> R.02- Relazione Geologica</li> <li> R.03- Relazione di Ripristino Ambientale</li> <li> R.04- Valutazione Impatto Acustico</li> <li> R.05- Classificazione Ambientale del Sito</li> <li> R.06- Studio Preliminare Ambientale Verifica di Assoggettabilità</li> <li> R.07- Studio di Compatibilità Ambientale</li> <li> R.08- Documentazione Fotografica</li> <li> R.09- Relazione quantitativa delle presenze di inquinanti</li> <li> R.10- Consuequenza Impianti e Circoscrizioni</li> <li> Tav.01 - Inquadramento Territoriale e Circoscrizioni</li> <li> Tav.02 - Planimetria dei Livelli di Progettazione</li> <li> Tav.03 - Planimetria della Viabilità tra l'Impianto di Estrazione e Immissione</li> <li> Tav.04 - Planimetria dello Stato di Fatto e Sicurezza</li> <li> Tav.05 - Planimetria e sezioni del sito di estrazione</li> <li> Tav.06 - Planimetria del Piano di Coltivazione e Sezioni</li> <li> Tav.07 - Planimetria di Restauco Ambientale</li> <li> Tav.08 - Sezioni di Restauco Ambientale</li> <li> Tav.09 - Serializzazione Fotografica Stato Attuale dei Luoghi</li> <li> Tav.10 - Planimetria con Ubicazione dei Sondaggi e Sezioni Litomorfologiche</li> <li> Tav.11 - Consuequenza Lavori</li> </ul> <p>Documentazione di cui alla nota prot. 0355980/19 del 19/12/2019 a seguire del Giudizio n.3111 del 21/11/19</p> <ul style="list-style-type: none"> <li> Atto Pubblicitario_2019_3_279 no VAS</li> <li> Atto Pubblicitario_2019_3_417</li> <li> Chiazzeri VAS.pdf</li> <li> R.01-Valutazione delle emissioni di polveri.pdf</li> </ul>	<p>Documentazione di cui alla nota prot.n. 0262861/20 del 09/09/2020 a seguito del Giudizio n. 3155 del 06/02/2020</p> <p> Deliberazione del Consiglio Comunale di San Demetrio Ne' Vestini n.346 del 26/09/2020</p> <p>Documentazione di cui alla nota prot.n. 0018782/21 del 20/01/2021 a seguire del Giudizio n. n.3278 del 12/11/2020</p> <ul style="list-style-type: none"> <li> D.01-Relazione Comprensiva</li> <li> D.02- mod</li> <li> P.03-Integrazioni GENNAIO 2021</li> <li> D.04-Priservire</li> </ul>





Istruttoria Tecnica

Progetto

**Dipartimento Territorio-Ambiente  
Servizio Valutazioni Ambientali**

Verifica di Assoggettabilità V.I.A. – V.A.  
PROGETTO PER LA COLTIVAZIONE DI UNACAVA SITA IN LOCALITA' "LE  
MACCHIE" NEL COMUNE DI SAN DEMETRIO NE' VESTINI – (AQ)  
Ludovici S.r.l. –

## - Premessa

L'intervento in oggetto consiste nella realizzazione di una **nuova attività estrattiva** sita nel Comune di San Demetrio Ne' Vestini (AQ), in località "Le Macchie".

La ditta LUDOVICI RAFFAELE E FIGLI S.R.L., con sede legale in Barisciano (AQ) Strada Statale Subequana località "La Fossa" s.n.c. cap 67021, ha attivato la procedura di Verifica di Assoggettabilità a VIA per il progetto in oggetto in quanto rientrante nella tipologia di cui al pt.8, lett i), dell'Allegato IV, alla parte II, del D.Lgs 152/06 : "cave e torbiere".

L'area in cui si prevede la realizzazione della nuova attività estrattiva si estende su una superficie in pianta di circa **59.949,00 mq.** In tale ambito, il tecnico della Ditta stima l'estrazione di una quantità di materiale inerte tipo calcareo di circa **458.280,00 mc** destinato alla produzione di manufatti in cemento e commercio presso gli impianti di lavorazione di proprietà presenti nel Comune di Fossa (AQ), a distanza di circa 5 km.

Tale progetto in data 14/03/2019 è stato esaminato dal Comitato CCR-VIA; il quale premettendo quanto segue *"Dopo ampia discussione sul contesto ambientale e la necessità di salvaguardare lo stato originario dei luoghi. Rilevato che con Delibera di Consiglio n.28 del 12/11/2018 il Comune di San Demetrio Nei Vestini ha adottato una variante puntuale all'art 97 delle N.T.A. del proprio strumento pianificatore. Preso atto delle dichiarazioni della delegata del DPH004 circa l'inesistenza del P.S.T. nella zona oggetto di intervento, che presuppone in tal caso la vigenza delle norme e degli usi compatibili del P.R.P"*, ha espresso Parere di Rinvio n. 3009 per le motivazioni seguenti.

*E' necessario produrre i seguenti elaborati:*

- 1) piano di ripristino rimodulato prevedendo un raccordo in linea con lo stato attuale;*
- 2) relazione con stima quantitativa delle emissioni di polveri derivanti dalle attività previste e valutazione dell'impatto sulla qualità dell'aria;*
- 3) ipotesi di classificazione acustica per il sito, rapporti di prova dei rilievi fonometrici con indicazione di date e durate dei livelli misurati, indicazione del percorso degli automezzi e valutazione dell'incremento del livello acustico rispetto alla situazione attuale;*
- 4) cronoprogramma per il monitoraggio dei piezometri al fine della verifica della presenza di acqua di falda.*

*Infine il CCR -VIA ritiene necessario che siano forniti chiarimenti in merito al proseguo dell' iter di variante adottato con la richiamata delibera.*

A seguito del citato parere, in data 22/07/2019 la Ditta ha riattivato la procedura di VA comunicando, con nota acquisita agli atti con numero protocollo 215540/19 del 23/07/2019, l'avvenuto inserimento sullo Sportello Regionale Ambientale della documentazione integrativa.

In data 21/11/2019 la Ditta in sede di CCR-VIA ha richiesto il rinvio dell'esame dell'istanza, per produrre aggiornamenti in merito alla procedura di Variante puntuale del PRG Comunale, nell'area di intervento nonché per fornire approfondimenti in merito alla valutazione di impatti in atmosfera. Il CCR-VIA ha pertanto espresso parere di Rinvio n.3111.

Successivamente, in data 19/12/2019, la Ditta ha riattivato la procedura chiedendo il blocco dello SRA per avvenute integrazioni, con nota acquisita agli atti con numero protocollo 355980/19 del 19/12/2019.

A tale merito il CCRVIA in data 06/02/2020 ha espresso il Giudizio n. 3155 di Rinvio per le motivazioni seguenti: *"si sospende fino all'ottenimento della conformità urbanistica nonché dell'eliminazione del pericolo di scarpata"*. Si rimanda integralmente ai precedenti Giudizi e alle istruttorie allegate, per quanto non espressamente qui riportato.

## PARTE 2

### Sintesi della Documentazione Integrativa

#### 1. In merito al Giudizio n.3155 del 06/02/2020

La Ditta, rispettivamente con prot.n. 0262861/20 del 09/09/2020 del 09/09/2020 e prot.n. prot.n. 0018782/21 del 20/01/2021, ha presentato i seguenti atti che si allegano alla presente istruttoria





**Dipartimento Territorio-Ambiente  
Servizio Valutazioni Ambientali**

**Istruttoria Tecnica**

**Progetto**

Verifica di Assoggettabilità V.I.A. – V.A.  
PROGETTO PER LA COLTIVAZIONE DI UNACAVA SITA IN LOCALITA' "LE  
MACCHIE" NEL COMUNE DI SAN DEMETRIO NE' VESTINI – (AQ)  
Ludovici S.r.l. –

- Determina del Consiglio Comunale di San Demetrio Ne' Vestini n. 9 del 30/06/2020, avente ad oggetto  
“Approva  
“*Approvazione definitiva alla modifica dell’art.97 delle norme tecniche di attuazione del Piano  
regolatore Generale approvato con deliberazioni del Consiglio Comunale dalla n.10 alla n.78 del  
29.03.2011*”;
- Determina del Consiglio Comunale di San Demetrio Ne' Vestini n.32 del 28/12/2020, avente ad oggetto  
“*Eliminazione del graficismo di pericolosità da scarpata codice 359E della cartografia del PAI-loc.Le  
Macchie*”.

**Referenti della Direzione**

Titolare Istruttoria:

Ing. Erika Galeotti

Gruppo di lavoro istruttorio

Dott.ssa Forcella Chiara





# COMUNE DI SAN DEMETRIO NE' VESTINI

( Provincia dell'Aquila )

## DELIBERAZIONE DEL CONSIGLIO COMUNALE

<b>N. 32</b> <b>DEL 28/12/2020</b>	<b>Oggetto:</b> Eliminazione graficismo di pericolosità da scarpata codice 359E della cartografia del PAI - loc. Le Macchie.
---------------------------------------	--

L'anno duemilaventi il giorno ventotto del mese di dicembre, alle ore 9:40, in videoconferenza.

Alla prima convocazione in sessione straordinaria, che è stata partecipata ai Signori Consiglieri a norma di legge, risultano all'appello nominale:

CONSIGLIERI	PRESENTI	ASSENTI
DI BARTOLOMEO Antonio	X	
FAZIO Alessia	X	
FILAURO Sandro	X	
DI FABIO Mattia	X	
CICCONE Giuseppe	X	
TADDEI Alessandro		X
DI BACCO Pietro	X	
COTUGNO Massimiliano		X
ULIZIO Simone	X	
ALESSANDRINI Anita		X
RIOCCI Giuseppina	X	

ASSEGNATI N.11; IN CARICA N.11; PRESENTI N.8; ASSENTI N. 3;  
Risultato che gli intervenuti sono in numero legale:

**Presiede il Sindaco Antonio Di Bartolomeo** nella sua qualità di Presidente del Consiglio Comunale.  
Partecipa il Segretario Comunale Dott. Valerio Brignola. La seduta è pubblica.



**PREMI**  
01.02.20  
n.18/19  
erosivi

**CONSI**

- 
- 
- 

**RICH**  
del gr  
dell'ia  
delle

**VIST**  
Giova  
scarp  
nell'a

**CON**  
vinco  
PAI  
delle



## IL CONSIGLIO COMUNALE

**PREMESSO CHE** con Deliberazione n. 94/7 del 29.01.2008, pubblicata sul BURA n.12 speciale del 01.02.20089, il Consiglio Regionale ha approvato ai sensi e per gli effetti dell'art. 6-bis, comma 6, della L.R. n.18/1983 e ss.mm.ii., il Piano Stralcio di Bacino per l'assetto Idrogeologico "Fenomeni gravitativi e processi erosivi" per il territorio ricompreso nei 14 bacini idrografici di rilievo regionale;

### CONSIDERATO CHE:

- Il PAI approvato dal Consiglio Regionale prevale sulle previsioni degli strumenti urbanistici generali ed attuativi e dei regolamenti edilizi comunali;
- Il piano stralcio "Fenomeni gravitativi e processi erosivi" definisce le scarpate morfologiche (Ps) e demanda, ai sensi dell'art. 20 delle NTA al PAI, ai Comuni le competenze in merito alla corretta trasposizione delle linee Ps e alla definizione delle fasce di rispetto secondo le indicazioni dell'allegato F;
- Con Circolare dell'Autorità dei Bacini di Rilievo Regionale Abruzzesi e del Bacino Interregionale del Fiume Sangro n. 132630 del 19.05.2015, che sostituisce la precedente circolare RA/44509 del 11.04.2008, viene definito l'iter procedurale per la corretta trasposizione delle scarpate negli strumenti urbanistici comunali:
  1. L'Ente locale redige la trasposizione delle scarpate sul proprio strumento urbanistico ed appone le fasce di rispetto secondo le specifiche contenute nell'Allegato F (indirizzi tecnici in materia di scarpate) delle Norme di Attuazione del PAI;
  2. L'Ente Locale provvede alla approvazione della trasposizione delle scarpate con Delibera di Consiglio Comunale;
  3. L'Ente Locale trasmette all'Autorità di Bacino la documentazione tecnica, in copia informatica georeferenziata, e amministrativa;
  4. L'Autorità di Bacino provvede alla modifica della cartografia di Piano (Carta Geomorfologica, della Pericolosità e del Rischio), pubblicando le nuove cartografie sul sito internet all'indirizzo <http://autoritabacini.regione.abruzzo.it>

**RICHIAMATA** la nota acquisita al prot. n. 4424 del 21.12.2020 con la quale veniva richiesta la cancellazione del graficismo di pericolosità da scarpata individuata al fg. 359E del PAI, presso località "Le Macchie", a causa dell'insussistenza delle caratteristiche morfologiche che contraddistinguono una scarpata ai sensi dell'Allegato F delle NTA del PAI;

**VISTA** la documentazione allegata alla richiesta composta dalla relazione geologica a firma del Dott. Geol. Giovanni Mancini, con studio in via Vidacilio, 4 ad Ascoli Piceno inviata con la quale si pone in evidenza che la scarpata in località "Le Macchie" non mostra le caratteristiche morfometriche (altezza e inclinazione) indicate nell'allegato F alle NTA del PAI della Regione Abruzzo;

**CONSIDERATO CHE** la situazione morfologica sopra indicata permette al Comune la ripermetrazione del vincolo di scarpata PS in funzione della reale morfologia della zona come previsto dall'art. 20 delle NTA del PAI che stabilisce che "Gli Enti locali provvedono alla corretta trasposizione nei propri strumenti urbanistici delle scarpate, come definite nei punti 2 e 3 dell'allegato F alle presenti norme, nel rispetto delle specifiche di



qui al  
dell'A.

**RITE**  
eviden  
Picenc

**VISTA**  
l'asset

**UDIT**

**ACQU**  
D.Lgs.

Con vo

-

-

-



... cui al punto 4 dello stesso allegato e appongono le fasce di rispetto per l'ampiezza stabilita al punto 6 dell'Allegato F alle presenti norme”;

**RITENUTO** per quanto sopra proporre la corretta trasposizione della scarpata sita in località “Macchie”, come evidenziato nella relazione a firma del Dott. Geol. Giovanni Mancini, con studio in via Vidacilio, 4 ad Ascoli Piceno;

**VISTA** la competenza del consiglio comunale in merito all'indirizzo di modifica del piano stralcio di bacino per l'assetto idrogeologico “fenomeni gravitativi e processi di erosione”;

**UDITA** la relazione del sindaco;

**ACQUISITO** il parere favorevole del responsabile del servizio tecnico, reso ai sensi dell'art. 49, comma 1, del D.Lgs. n° 167/2000;

Con voti favorevoli n.6, contrari n.2 ( Cons.ri Ulizio, Riocci), astenuti n.0, resi nei modi e forme di legge,

#### **DELIBERA**

- **DI APPROVARE** la ripermetrazione la corretta trasposizione della scarpata sita in località “Macchie”, come evidenziato nella relazione a firma del Dott. Geol. Giovanni Mancini, con studio in via Vidacilio, 4 ad Ascoli Piceno, acquisita al prot. n. 4424 del 21.12.2020;
- **DI DARE** mandato al Responsabile del Servizio Tecnico di trasmettere gli atti necessari alla Regione Abruzzo – Dipartimento Infrastrutture, trasporti, mobilità, reti e logistica – Servizio difesa idraulica, idrogeologica e della Costa – Ufficio Gestione Piani di Bacino e attività di Autorità di Bacino, per la modifica cartografica e la pubblicazione delle nuove cartografie così come previsto dalla circolare RA 132630 del 19.05.2015;
- **DI DICHIARARE** con voti favorevoli n.6, contrari n.2 ( Cons.ri Ulizio, Riocci), astenuti n.0, resi nei modi e forme di legge, la presente deliberazione immediatamente esecutiva;





LETTO ED APPROVATO, IL PRESENTE VERBALE VIENE COME APPRESSO SOTTOSCRITTO

IL PRESIDENTE  
Giuseppe Ciccone



IL SEGRETARIO COMUNALE  
Valerio BRIGNOLA



Per il parere del responsabile dei servizi interessati in ordine alla regolarità tecnica e contabile

IL RESPONSABILE DEL SERVIZIO

Ing. Luciano Rossi



Rag.ra Loredana Santirocco



Il sottoscritto, visti gli atti d'ufficio,

**ATTESTA**

Che della presente deliberazione viene iniziata oggi la pubblicazione all'albo pretorio comunale per quindici giorni consecutivi ex art. 124, comma 1, del D. Lgs. 267/2000

Dalla Residenza Comunale, li \_\_\_\_\_

IL SEGRETARIO COMUNALE  
Dott. Valerio Brignola

**Che la presente deliberazione è divenuta esecutiva:**

il giorno 28/12/2020 perché dichiarata immediatamente eseguibile (art. 134, comma 4, del D.Lgs. 267/2000);

Dalla Residenza Comunale, li 28/12/2020

IL SEGRETARIO COMUNALE  
Dott. Valerio Brignola



**Che la presente deliberazione è divenuta esecutiva:**

decorsi 10 giorni dalla pubblicazione (art. 134, comma 3, del D.Lgs. 267/2000).

Dalla Residenza Comunale, li \_\_\_\_\_

IL SEGRETARIO COMUNALE  
Dott. Valerio Brignola



Comune di San Demetrio Ne' Vestini (AQ)

**ATTESTAZIONE DI CONFORMITÀ ALL'ORIGINALE**

(d.lgs. 28 dicembre 2000, n. 445, - Art. 19-bis)

A conoscenza delle sanzioni penali previste per chi rilascia dichiarazioni mendaci, falsa o ne fa uso

**DICHIARO**

che la presente copia è conforme all'originale conservata:

*X presso gli uffici comunali*

Data 14.01.2021

Il Funzionario incaricato dal Sindaco

Dr. Giovanni Di Marco

(Firma leggibile)





# COMUNE DI SAN DEMETRIO NE' VESTINI

( Provincia dell'Aquila )

## COPIA DELIBERAZIONE DEL CONSIGLIO COMUNALE

<b>N. 9</b> <b>DEL 30/6/2020</b>	<b>OGGETTO: Approvazione definitiva alla modifica dell'articolo 97 delle norme tecniche di attuazione del Piano Regolatore Generale approvato con deliberazioni di Consiglio Comunale dalla n. 10 alla n. 78 del 29.03.2011.</b>
-------------------------------------	--

L'anno duemilaventi il giorno trenta del mese di giugno, alle ore 19,15 nell'attuale sede del Comune di San Demetrio Né Vestini.

Alla prima convocazione in sessione ordinaria, che è stata partecipata ai Signori Consiglieri a norma di legge, risultano all'appello nominale:

CONSIGLIERI	PRESENTI	ASSENTI
CAPPELLI Silvano	X	
DI BARTOLOMEO Antonio	X	
CICCONE Giuseppe	X	
GIARRUSSO Angela	X	
TRIPPITELLI Elisabetta		X
DI BACCO Pietro	X	
PARLANTE Serena	X	
COTUGNO Massimiliano	X	
ERETTA Daniela	X	
ULIZIO Simone	X	
MASTRANGELI Giovanni	X	

**ASSEGNATI N.11; IN CARICA N.11; PRESENTI N.10; ASSENTI N. 1;**

**Risultato che gli intervenuti sono in numero legale:**

**Presiede il Sindaco Silvano CAPPELLI** nella sua qualità di Presidente del Consiglio Comunale. Partecipa il Segretario Comunale Dott. Valerio Brignola. La seduta è pubblica.

Il Sindaco relaziona sul punto all'odg.

Cons. Ulizio: ricorda che la variante consiste nell'abrogazione di un articolo delle NTA che vieta l'apertura di nuove cave.

Il Sindaco ricorda che l'articolo prevedeva un divieto connesso all'approvazione del PST da parte della Regione. Tale approvazione tuttavia non è avvenuta.

Cons. Ulizio: precisa che in assenza della presente variante, di fatto, non possono avviarsi nuove attività estrattive.

## IL CONSIGLIO COMUNALE

Il **Sindaco** illustra al consiglio la proposta di cui all'oggetto che qui si riporta:

### **PREMESSO CHE**

- il Comune di San Demetrio Ne' Vestini con proprie deliberazioni di Consiglio Comunale dal n. 10 al n. 78 del 29/03/2011 ha approvato la vigente variante al Piano Regolatore Generale;
- l'articolo n. 97 comma 3 lett. b) e comma 4 delle Norme Tecniche di Attuazione prevede che *“b) limitatamente all'area posta a ridosso del confine Comunale con il territorio del limitrofo Comune di Poggio Picenze: attraverso la redazione del Progetto Speciale Territoriale (P.S.T.) che sarà elaborato dalla Regione Abruzzo, ai sensi degli artt. 6 e 6 bis della Legge Regionale n. 18/1983 nel testo in vigore, nel quale saranno definite e precisate le specifiche indicazioni urbanistiche dell'intera area e, con riferimento all'attività estrattiva si definiranno in dettaglio sia le specifiche aree interessate alla coltivazione che le tecniche di escavazione da attuarsi ai fini del rilascio del provvedimento autorizzativo per la coltivazione ai fini estrattivi dell'area stessa.*  
*4 - Nelle more della definizione ed approvazione del Progetto Speciale Territoriale non potranno essere autorizzate nuove attività estrattive mentre per le attività estrattive esistenti alla data di adozione delle presenti Norme potranno essere ammessi limitati ampliamenti sempre e comunque nel rispetto delle prescrizioni che saranno impartite dai competenti organi regionali e/o comunali in fase di autorizzazione”;*
- si rende necessario modificare quanto previsto dalle Norme Tecniche di Attuazione per quanto riguarda i contenuti del richiamato art. 97 comma 3 lett. b) e comma 4 per adeguarlo alle attuali esigenze di programmazione territoriale come di seguito riportato.

#### Art. 97 comma 3 lett. b):

*“b) limitatamente all'area posta a ridosso del confine Comunale con il territorio del limitrofo Comune di Poggio Picenze: attraverso il Piano Cave e le specifiche modalità di coltivazione delle cave attraverso i quali, con riferimento all'attività estrattiva, si definiranno in dettaglio sia le specifiche aree interessate alla coltivazione che le tecniche di escavazione da attuarsi ai fini del rilascio del provvedimento autorizzativo per la coltivazione ai fini estrattivi dell'area stessa”*

#### Art. 97 comma 4: soppresso

- con Deliberazione di Consiglio Comunale n. 28 del 12.11.2018 è stata adottata, ai sensi dell'art. 10 della L.R. n. 18/1983, la variante puntuale relativa all'art. 97, comma 3, lett. b) e comma 4 delle N.T.A. del vigente P.R.G.;

- la Deliberazione di adozione, unitamente alla documentazione amministrativa, è stata depositata presso la segreteria comunale per 45 giorni consecutivi a libera visione del pubblico dandone contemporaneamente avviso con le forme di cui all'art. 10, comma 2, della L.R. n. 18/1983;
- dell'avvenuto deposito è stato dato avviso sul BURA ordinario n. 07 del 13.02.2019, sul quotidiano "Il Messaggero" edizione Abruzzo del 04.02.2019 e con l'affissione di manifesti murali;
- entro i termini previsti del 29.03.2019 non sono pervenute al Comune osservazioni;
- con nota prot. 4519 del 18.11.2019 il Comune di San Demetrio Ne' Vestini ha indetto e convocato la conferenza dei servizi, in forma semplificata e modalità asincrona, ai sensi dell'art. 14 della L. 241/1990 e dell'art. 10, comma 2, della L.R. n. 18/1983 invitando all'uopo le amministrazioni competenti ad esprimersi entro il termine perentorio del 04.12.2019;
- con determinazione n. 121 del 02.09.2019 del Responsabile del Servizio Tecnico comunale ha dichiarato la non assoggettabilità alla VAS della variante in questione;
- con determinazione n. 220 del 12.12.2019 del Responsabile del Servizio Tecnico comunale sono stati recepiti i pareri pervenuti ed adottata la determinazione di conclusione positiva della conferenza di servizi;
- con determinazione n. 240 del 30.12.2019 del Responsabile del Servizio Tecnico comunale è stato preso atto che non sono pervenute osservazioni entro i termini stabiliti e pertanto non è stato necessario assumere controdeduzioni a riguardo;
- la Provincia dell'Aquila, con nota prot. 5057 del 02.03.2020 acquisita dal Comune di San Demetrio Ne' Vestini al prot. 765 del 02.03.2020, ha trasmesso il Provvedimento prot. 5049 del 02.03.2020 di accertamento di conformità con il Piano Territoriale di Coordinamento Provinciale art. 20, comma 5, D. Lgs. 18.08.2020, n. 267 e art. 43 L.R. 03.03.1999, n. 11;

#### ***RICHIAMATA***

la Deliberazione di Consiglio Comunale n. 4 del 08.02.2018 "*Criteri per la gestione e tutela del territorio ai fini dell'attività estrattiva e del recupero ambientale*" secondo cui tali criteri possono essere revisionati al fine di delimitare in riduzione le aree destinate all'esercizio dell'attività estrattiva;

#### ***ACQUISITI***

- il parere del Responsabile del Servizio Tecnico in ordine alla regolarità tecnica, ai sensi dell'art. 49 del D.L.gs. 267/2000;
- il parere di regolarità contabile del Responsabile del Servizio Finanziario;

#### ***VISTI***

- il Testo Unico delle leggi sull'ordinamento degli Enti Locali, approvato con D.L.gs. n. 267 del 18/08/2000;
- il vigente Statuto comunale;

**UDITA** la relazione tenuta dal **Sindaco**;

**IL PRESIDENTE** pone l'argomento in discussione alla votazione con il seguente esito:

- Astenuti n. --;
- Contrari n. 3 ( Cons.ri Eretta, Ulizio, Mastrangeli)
- Favorevoli n. 7.

### **DELIBERA**

- ✓ **Di dare atto** che le premesse formano parte integrante e sostanziale del presente atto e qui si intendono approvate;
- ✓ **Di approvare definitivamente** le modifiche definite in premessa riguardanti l'articolo n. 97 comma 3 lett. b) e comma 4 delle vigenti Norme tecniche di Attuazione del Piano Regolatore Generale approvato con deliberazioni di Consiglio Comunale dalla n. 10 alla n. 78 del 29.03.2011;

Inoltre con voti:

- Astenuti n. --;
- Contrari n. 3 ( Cons.ri Eretta, Ulizio, Mastrangeli)
- Favorevoli n. 7.

### **DELIBERA**

**Di dichiarare** la presente deliberazione immediatamente eseguibile ai sensi del 4° comma dell'art. 134 del D.L.gs. 18/08/2000 n. 267 nel testo in vigore.

LETTO ED APPROVATO, IL PRESENTE VERBALE VIENE COME APPRESSO SOTTOSCRITTO

IL SINDACO  
Dott. Silvano CARPELLI



IL SEGRETARIO COMUNALE  
Dott. Valerio BRIGNOLA

Per il parere del responsabile dei servizi interessati in ordine alla regolarità tecnica e contabile

IL RESPONSABILE DEL SERVIZIO

(x) Ing. Salvatore Cifani

(x) Rag. Loredana Santiròcco

( )



Il sottoscritto, visti gli atti d'ufficio,

#### ATTESTA

Che della presente deliberazione viene iniziata oggi la pubblicazione all'albo pretorio comunale per quindici giorni consecutivi ex art. 124, comma 1, del D. Lgs. 267/2000

Dalla Residenza Comunale, li 03 AGO, 2020

IL SEGRETARIO COMUNALE  
Dott. Valerio Brignola

Che la presente deliberazione è divenuta esecutiva:

[x ] il giorno 30/06/2020 perché dichiarata immediatamente eseguibile (art. 134, comma 4, del D.Lgs. 267/2000);

Dalla Residenza Comunale, li 03 AGO, 2020

IL SEGRETARIO COMUNALE  
Dott. Valerio Brignola

Che la presente deliberazione è divenuta esecutiva:

[ ] decorsi 10 giorni dalla pubblicazione (art. 134, comma 3, del D.Lgs. 267/2000).

Dalla Residenza Comunale, li \_\_\_\_\_

IL SEGRETARIO COMUNALE  
Dott. Valerio Brignola



## COMUNE DI SAN DEMETRIO NE' VESTINI

Via San Vincenzo De Paoli 1

E-mail: [vigili@comune.sandemetrionevestini.aq.it](mailto:vigili@comune.sandemetrionevestini.aq.it) / [protocollo.sandemetriov@legalmail.it](mailto:protocollo.sandemetriov@legalmail.it)

P.I. 00193050663/ C.F. 80002710665/ C.c.p. n°12698676/ IBAN IT79S053874077000000095668

Tel. 0862/810834

Ufficio di Polizia Municipale

fax 0862 810017

Prot. n° 2869

Spett.le: Regione Abruzzo  
Autorità di Bacino Distrettuale  
dell'Appennino Centrale  
Settore sub – distrettuale per la  
Regione Abruzzo  
SEDE

PEC: [protocolloabruzzo@pec.autoritadistrettoac.it](mailto:protocolloabruzzo@pec.autoritadistrettoac.it)  
[protocollo@pec.autoritadistrettoac.it](mailto:protocollo@pec.autoritadistrettoac.it)

**Oggetto:** Modifica della corretta trasposizione della pericolosità da scarpata P.A.I. (cod. 11518) ed eliminazione del vincolo di pericolosità – Trasmissione documentazione

Facendo seguito alla richiesta pervenuta dalla Ditta Ludovici Raffaele e Figli S.r.l., con la quale chiedeva lo spostamento del Vincolo di Scarpata P.A.I. (Cod 11518), gravante sull'area di proprietà della medesima e ricompresa all'interno dell'intervento di "Progetto di coltivazione di una cava sita in Loc. LE MACCHIE nel Comune di San Demetrio Né Vestini" – avente giudizio del comitato VIA n.3155 del 06/02/2020.

Vista la relazione a firma del Geologo Giovanni Mancini con la quale si attesta che il pendio della scarpata interessata ha un angolo di 24° e quindi nettamente inferiore ai 45° come da Piano Stralcio Bacino per l'assetto idrogeologico – Art-20 e conseguente all. F al punto 3 dello stesso;

Considerata la nota dell'Autorità dei Bacini di Rilievo Regionale dell'Abruzzo del 02/05/2006 – Prot. RA/2006/38896, con la quale detto settore invitava le Amministrazioni Comunali a voler individuare la corretta trasposizione dei vincoli di scarpata con la conseguente possibilità di correzione di possibili errori materiali riportati nelle relative cartografie;

Da quanto sopra illustrato, con la presente si

TRASMETTE

Ai fini delle determinazioni di competenza, in ordine all'eventuale correzione/eliminazione del vincolo di scarpata in parola, la citata relazione del Geologo Mancini con annessa planimetria dello stato iniziale con sezione morfologica, nonché documentazione fotografica e rappresentazione grafica dell'eliminazione del vincolo scarpata.

Si allega copia della Relazione del Geologo Mancini

San Demetrio Né Vestini li, 10/08/2020



IL RESPONSABILE DELL'UFFICIO TECNICO COMUNALE  
Ing. Salvatore CIFANI

Ing. Salvatore CIFANI

## Posta PEC

---

Da: Posta PEC <tecnico.sandemetrionv@legalmail.it>  
Inviato: lunedì 10 agosto 2020 10:58  
A: 'protocolloabruzzo@pec.autoritadistrettoac.it'; 'protocollo@pec.autoritadistrettoac.it'  
Oggetto: Nota n. 2869/2020 Modifica della corretta trasposizione della pericolosità da scarpata P.A.I.  
Allegati: nota2869 2020.pdf; studio di geologia.pdf

Con la presente si invia la nota n.2869/2020.

Distinti saluti.

Ing. Salvatore Cifani

## Posta PEC

---

Da: Posta Certificata Legalmail <posta-certificata@legalmail.it>  
Inviato: lunedì 10 agosto 2020 10:58  
A: tecnico.sandemetrionv@legalmail.it  
Oggetto: ACCETTAZIONE: Nota n. 2869/2020 Modifica della corretta trasposizione della pericolosità da scarpata P.A.I.  
Allegati: daticert.xml  
Firmato da: posta-certificata@legalmail.it

### Ricevuta di accettazione

Il giorno 10/08/2020 alle ore 10:58:14 (+0200) il messaggio "Nota n. 2869/2020 Modifica della corretta trasposizione della pericolosità da scarpata P.A.I." proveniente da "tecnico.sandemetrionv@legalmail.it" ed indirizzato a:

protocollo@pec.autoritadistrettoac.it ("posta certificata")  
protocolloabruzzo@pec.autoritadistrettoac.it ("posta certificata")

è stato accettato dal sistema ed inoltrato.

Identificativo messaggio: B440A8C1.00208DB9.D79775B3.837B8855.posta-certificata@legalmail.it

Questa ricevuta, per Sua garanzia, è firmata digitalmente.  
La preghiamo di conservarla come attestato dell'invio del messaggio

---

### Acceptance receipt

On 10/08/2020 at 10:58:14 (+0200) the message, "Nota n. 2869/2020 Modifica della corretta trasposizione della pericolosità da scarpata P.A.I.", sent by "tecnico.sandemetrionv@legalmail.it" and addressed to:

protocollo@pec.autoritadistrettoac.it ("posta certificata")  
protocolloabruzzo@pec.autoritadistrettoac.it ("posta certificata")

was accepted by the certified email system.

Message ID: B440A8C1.00208DB9.D79775B3.837B8855.posta-certificata@legalmail.it

As a guarantee to you, this receipt is digitally signed.  
Please keep it as a certificate of delivery of the message.



## Posta PEC

---

**Da:** posta-certificata@pec.aruba.it  
**Inviato:** lunedì 10 agosto 2020 10:58  
**A:** tecnico.sandemetriov@legalmail.it  
**Oggetto:** CONSEGNA: Nota n. 2869/2020 Modifica della corretta trasposizione della pericolosità da scarpata P.A.I.  
**Allegati:** daticert.xml; postacert.eml (1,80 MB)  
**Firmato da:** posta-certificata@pec.aruba.it

## Ricevuta di avvenuta consegna

---

Il giorno 10/08/2020 alle ore 10:58:19 (+0200) il messaggio "Nota n. 2869/2020 Modifica della corretta trasposizione della pericolosità da scarpata P.A.I." proveniente da "tecnico.sandemetriov@legalmail.it" ed indirizzato a "protocolloabruzzo@pec.autoridadistrettoac.it" è stato consegnato nella casella di destinazione.  
Identificativo messaggio: B440A8C1.00208DB9.D79775B3.837B8855.posta-certificata@legalmail.it

Posta PEC

Da: posta-certificata@pec.aruba.it  
Inviato: lunedì 10 agosto 2020 10:58  
A: tecnico.sandemetriov@legalmail.it  
Oggetto: CONSEGNA: Nota n. 2869/2020 Modifica della corretta trasposizione della pericolosità da scarpata P.A.I.  
Allegati: daticert.xml; postacert.eml (1,80 MB)  
Firmato da: posta-certificata@pec.aruba.it

Ricevuta di avvenuta consegna

Il giorno 10/08/2020 alle ore 10:58:19 (+0200) il messaggio  
"Nota n. 2869/2020 Modifica della corretta trasposizione della pericolosità da scarpata P.A.I." proveniente  
da "tecnico.sandemetriov@legalmail.it"  
ed indirizzato a "protocollo@pec.autoritadistrettoac.it"  
è stato consegnato nella casella di destinazione.  
Identificativo messaggio: B440A8C1.00208DB9.D79775B3.837B8855.posta-certificata@legalmail.it

Spett. Regione Abruzzo  
Dipartimento Governo del Territorio  
Politiche Ambientali Servizio Valutazione Ambientali  
Via Antica Salaria Est, 27 - 67100 L'Aquila  
E-mail: [dpc002@regione.abruzzo.it](mailto:dpc002@regione.abruzzo.it)  
P.E.C.: [dpc002@pec.regione.abruzzo.it](mailto:dpc002@pec.regione.abruzzo.it)

**Oggetto:** Richiesta Audizione Comitato VIA e contestuale Delega

Progetto di coltivazione di una cava sita in località "Le Macchie" nel Comune di San Demetrio Ne' Vestini.

Il sottoscritto Ludovici Raffaele, nato a [redacted] domiciliato a [redacted] frazione [redacted], in qualità di Amministratore della **Soc. Ludovici Raffaele e Figli s.r.l.** con sede in Barisciano (AQ) S.S. 261 Subequana - 67021 Loc. La Fossa, Tel. [redacted] [ludovicisrl@live.com](mailto:ludovicisrl@live.com)

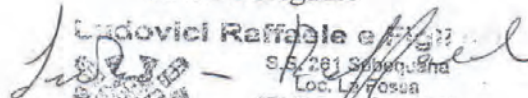
facendo seguito all'ordine del CCR VIA in data 25/02/2021, con la presente chiede l'audizione allo stesso limitatamente alla pratica in oggetto e contestualmente

### DELEGA

Il sig. Di Stefano Sergio nato [redacted] ([redacted]), Documento di identità [redacted] rilasciato dal [redacted] e il sig. Sette Emanuele nato [redacted] [redacted] residente in [redacted] Codice Fiscale [redacted], Documento di identità n. [redacted] rilasciato dal Comune [redacted] in qualità di tecnici incaricati alla progettazione in parola, che meglio sapranno rappresentare le scelte tecniche intraprese durante la progettazione.

San Demetrio Ne' Vestini, li 22/02/2021

Firma Delegante

  
**Ludovici Raffaele e Figli**  
S.S. 261 Subequana  
Loc. La Fossa  
67021 Barisciano (AQ)  
P.I. e C.F.: 00122160669  
tel. 086280115 - fax: 086280606  
e-mail: [ludovicisrl@live.com](mailto:ludovicisrl@live.com)

Al Dirigente del  
Servizio Valutazioni Ambientali  
[dpc002@pec.regione.abruzzo.it](mailto:dpc002@pec.regione.abruzzo.it)  
[dpc002@regione.abruzzo.it](mailto:dpc002@regione.abruzzo.it)

Oggetto: richiesta di partecipazione alla seduta del CCR-VIA.

Il/La sottoscritto/a (Nome e Cognome) ERANUELE SETTE, nato/a a L'AQUILA il 9/8/1982 identificato tramite documento di riconoscimento CARTA D'IDENTITA' n. 08101508 rilasciato il 6/05/2015 da COMUNE DI PIETRALATA, in qualità di (specificare se in rappresentanza di un Ente, Associazione, p. privato cittadino, ecc...) TECNICO INCARICATO DALLA DITTA PROPONENTE LU DOVICI RAFFAELE & FIGLI SRL chiede di poter partecipare, **tramite l'invio della presente comunicazione**, alla seduta del CCR-VIA relativa alla discussione del procedimento di (Verifica di Assoggettabilità, VIA, VInA) Specificare Intervento V.A. PROGETTO DI COLTIVAZIONE DI UNA CAVA SITA IN LOC. "LE RACCHIE" NEL COMUNE DI SAN DOMENICO NE' VESTINI in capo alla ditta proponente LU DOVICI RAFFAELE & FIGLI SRL, che si terrà il giorno 25/02/2021.

DICHIARAZIONE:

DANDO SEGUITO AL GIUDIZIO DEL COMITATO V.I.A. N° 3155 DEL 6/02/2020, CON LA PRESENTE SI COMUNICA CHE IL COMUNE DI SAN DOMENICO NE' VESTINI, CON DELIBERAZIONE DEL CONSIGLIO COMUNALE N. 32 DEL 28/12/2020 HA PROVVEDUTO ALL'ELIMINAZIONE DEL GRAFICISMO DI PERICOLO SITA' DA SCARPATA, CODICE 359B, DELLA CARTOGRAFIA P.A. 1. IN LOCALITA' "LE RACCHIE", POI CHE' HA COSTATATO L'INSUSSISTENZA DELLE CARATTERISTICHE MORFOLOGICHE CHE CONTRADDISTINGUONO UNA SCARPATA AI SENSI DELL'ALLEGATO F DELLE N.T.A. DEL P.A.I. DELLA REGIONE ABRUZZO. DETTA SCELTA E' STATA EFFETTUATA SULLA BASE DELLA RELAZIONE GEOLOGICA A FIRMA DEL DOTT. GEOL. GIOVANNI MANCINI.  
SI ALLEGA ALLA PRESENTE LA DELIBERA DI CONSIGLIO COMUNALE N° 32 DEL 28/12/2020 E

LA RELAZIONE GEOLOGICA DEL DOTT. GIOVANNI  
MANCINI CHE A SEGUITO DELLA REDAZIONE DELLA  
SEZIONE MORFOLOGICA, PASCANTE PER LA LINEA DI  
MASSIMA PENDENZA, HA VERIFICATO CHE LA  
PENDENZA DEL TERRENO E' MOLTO INFERIORE A  
QUANTO PREVISTO DALLE N.T.A. DEL P.A.I. ALL. F.  
NELLA RELAZIONE E' STATO ANCHE GRAFICIZZATO  
IL VINCOLO DI SCARPATA NELLA SITUAZIONE ANTE  
E POST DELIBERA DI CONSIGLIO COMUNALE.

N.B. Alla suddetta richiesta potrà essere eventualmente allegata ulteriore informazioni che siano ritenute, dal richiedente, utili per il Comitato ai fini della valutazione di merito (nella dimensione massima di 25 MB).

Luogo e data

L'AQUILA 20/02/2021

Firma del richiedente

*Emanuela Sette*

Si allega:

1. Documento di riconoscimento.
2. Altra Documentazione

a. DELIBERAZIONE CONSIGLIO COMUNALE DI  
SAN DOMETRIO NE' VESTINI N°32 DEL 28/12/2020

b. RELAZIONE GEOLOGICA DEL DOTT. GIOVANNI MANCINI

# COMUNE DI SAN DEMETRIO NE' VESTINI

( Provincia dell'Aquila )

## DELIBERAZIONE DEL CONSIGLIO COMUNALE

<b>N. 32</b> <b>DEL 28/12/2020</b>	<b>Oggetto:</b> Eliminazione graficismo di pericolosità da scarpata codice 359E della cartografia del PAI - loc. Le Macchie.
---------------------------------------	--

L'anno duemilaventi il giorno ventotto del mese di dicembre, alle ore 9:40, in videoconferenza.

Alla prima convocazione in sessione straordinaria, che è stata partecipata ai Signori Consiglieri a norma di legge, risultano all'appello nominale:

CONSIGLIERI	PRESENTI	ASSENTI
DI BARTOLOMEO Antonio	X	
FAZIO Alessia	X	
FILAURO Sandro	X	
DI FABIO Mattia	X	
CICCONE Giuseppe	X	
TADDEI Alessandro		X
DI BACCO Pietro	X	
COTUGNO Massimiliano		X
ULIZIO Simone	X	
ALESSANDRINI Anita		X
RIOCCI Giuseppina	X	

ASSEGNATI N.11; IN CARICA N.11; PRESENTI N.8; ASSENTI N. 3;

Risultato che gli intervenuti sono in numero legale:

**Presiede il Sindaco Antonio Di Bartolomeo** nella sua qualità di Presidente del Consiglio Comunale. Partecipa il Segretario Comunale Dott. Valerio Brignola. La seduta è pubblica.



**PREMI**  
01.02.20  
n.18/19  
erosivi<sup>28</sup>

**CONSI**

-

-

-

:

:

**RICE**  
del gr  
dell'it  
delle

**VIST**  
Giov  
scarp  
nell'a

**CON**  
vinco  
PAI  
delle



## IL CONSIGLIO COMUNALE

**PREMESSO CHE** con Deliberazione n. 94/7 del 29.01.2008, pubblicata sul BURA n.12 speciale del 01.02.20089, il Consiglio Regionale ha approvato ai sensi e per gli effetti dell'art. 6-bis, comma 6, della L.R. n.18/1983 e ss.mm.ii., il Piano Stralcio di Bacino per l'assetto Idrogeologico "Fenomeni gravitativi e processi erosivi" per il territorio ricompreso nei 14 bacini idrografici di rilievo regionale;

### CONSIDERATO CHE:

- Il PAI approvato dal Consiglio Regionale prevale sulle previsioni degli strumenti urbanistici generali ed attuativi e dei regolamenti edilizi comunali;
- Il piano stralcio "Fenomeni gravitativi e processi erosivi" definisce le scarpate morfologiche (Ps) e demanda, ai sensi dell'art. 20 delle NTA al PAI, ai Comuni le competenze in merito alla corretta trasposizione delle linee Ps e alla definizione delle fasce di rispetto secondo le indicazioni dell'allegato F;
- Con Circolare dell'Autorità dei Bacini di Rilievo Regionale Abruzzesi e del Bacino Interregionale del Fiume Sangro n. 132630 del 19.05.2015, che sostituisce la precedente circolare RA/44509 del 11.04.2008, viene definito l'iter procedurale per la corretta trasposizione delle scarpate negli strumenti urbanistici comunali:
  1. L'Ente locale redige la trasposizione delle scarpate sul proprio strumento urbanistico ed appone le fasce di rispetto secondo le specifiche contenute nell'Allegato F (indirizzi tecnici in materia di scarpate) delle Norme di Attuazione del PAI;
  2. L'Ente Locale provvede alla approvazione della trasposizione delle scarpate con Delibera di Consiglio Comunale;
  3. L'Ente Locale trasmette all'Autorità di Bacino la documentazione tecnica, in copia informatica georeferenziata, e amministrativa;
  4. L'Autorità di Bacino provvede alla modifica della cartografia di Piano (Carta Geomorfologica, della Pericolosità e del Rischio), pubblicando le nuove cartografie sul sito internet all'indirizzo <http://autoritabacini.regione.abruzzo.it>

**RICHIAMATA** la nota acquisita al prot. n. 4424 del 21.12.2020 con la quale veniva richiesta la cancellazione del graficismo di pericolosità da scarpata individuata al fg. 359E del PAI, presso località "Le Macchie", a causa dell'insussistenza delle caratteristiche morfologiche che contraddistinguono una scarpata ai sensi dell'Allegato F delle NTA del PAI;

**VISTA** la documentazione allegata alla richiesta composta dalla relazione geologica a firma del Dott. Geol. Giovanni Mancini, con studio in via Vidacilio, 4 ad Ascoli Piceno inviata con la quale si pone in evidenza che la scarpata in località "Le Macchie" non mostra le caratteristiche morfometriche (altezza e inclinazione) indicate nell'allegato F alle NTA del PAI della Regione Abruzzo;

**CONSIDERATO CHE** la situazione morfologica sopra indicata permette al Comune la ripermetrazione del vincolo di scarpata PS in funzione della reale morfologia della zona come previsto dall'art. 20 delle NTA del PAI che stabilisce che *"Gli Enti locali provvedono alla corretta trasposizione nei propri strumenti urbanistici delle scarpate, come definite nei punti 2 e 3 dell'allegato F alle presenti norme, nel rispetto delle specifiche di*





oni al  
dell'At

RITEL  
eviden  
Piceno

VISTA  
l'asseti

UDIT.

ACQU  
D.Lgs.

Con vc

-  
-  
-



qui al punto 4 dello stesso allegato e appongono le fasce di rispetto per l'ampiezza stabilita al punto 6 dell'Allegato F alle presenti norme”;

**RITENUTO** per quanto sopra proporre la corretta trasposizione della scarpata sita in località “Macchie”, come evidenziato nella relazione a firma del Dott. Geol. Giovanni Mancini, con studio in via Vidacilio, 4 ad Ascoli Piceno;

**VISTA** la competenza del consiglio comunale in merito all’indirizzo di modifica del piano stralcio di bacino per l’assetto idrogeologico “fenomeni gravitativi e processi di erosione”;

**UDITA** la relazione del sindaco;

**ACQUISITO** il parere favorevole del responsabile del servizio tecnico, reso ai sensi dell’art. 49, comma 1, del D.Lgs. n° 167/2000;

Con voti favorevoli n.6, contrari n.2 ( Cons.ri Ulizio, Riocci), astenuti n.0, resi nei modi e forme di legge,

#### **DELIBERA**

- **DI APPROVARE** la ripermetrazione la corretta trasposizione della scarpata sita in località “Macchie”, come evidenziato nella relazione a firma del Dott. Geol. Giovanni Mancini, con studio in via Vidacilio, 4 ad Ascoli Piceno, acquisita al prot. n. 4424 del 21.12.2020;
- **DI DARE** mandato al Responsabile del Servizio Tecnico di trasmette gli atti necessari alla Regione Abruzzo – Dipartimento Infrastrutture, trasporti, mobilità, reti e logistica – Servizio difesa idraulica, idrogeologica e della Costa – Ufficio Gestione Piani di Bacino e attività di Autorità di Bacino, per la modifica cartografica e la pubblicazione delle nuove cartografie così come previsto dalla circolare RA 132630 del 19.05.2015;
- **DI DICHIARARE** con voti favorevoli n.6, contrari n.2 ( Cons.ri Ulizio, Riocci), astenuti n.0, resi nei modi e forme di legge, la presente deliberazione immediatamente esecutiva;



LETTO ED APPROVATO, IL PRESENTE VERBALE VIENE COME APPRESSO SOTTOSCRITTO

IL PRESIDENTE  
Giuseppe Ciccone

IL SEGRETARIO COMUNALE  
Valerio BRIGNOLA

Per il parere del responsabile dei servizi interessati in ordine alla regolarità tecnica e contabile

IL RESPONSABILE DEL SERVIZIO

Ing. Luciano Rossi

Rag.ra Loredana Santirocco

Il sottoscritto, visti gli atti d'ufficio,

### ATTESTA

Che della presente deliberazione viene iniziata oggi la pubblicazione all'albo pretorio comunale per quindici giorni consecutivi ex art. 124, comma 1, del D. Lgs. 267/2000

Dalla Residenza Comunale, li \_\_\_\_\_

IL SEGRETARIO COMUNALE  
Dott. Valerio Brignola

Che la presente deliberazione è divenuta esecutiva:

il giorno 28/12/2020 perché dichiarata immediatamente eseguibile (art. 134, comma 4, del D.Lgs. 267/2000);

Dalla Residenza Comunale, li 28/12/2020

IL SEGRETARIO COMUNALE  
Dott. Valerio Brignola

Che la presente deliberazione è divenuta esecutiva:

decorsi 10 giorni dalla pubblicazione (art. 134, comma 3, del D.Lgs. 267/2000).

Dalla Residenza Comunale, li \_\_\_\_\_

IL SEGRETARIO COMUNALE  
Dott. Valerio Brignola



Comune di San Demetrio Ne' Vestini (AQ)

**ATTESTAZIONE DI CONFORMITÀ ALL'ORIGINALE**

(D.Lgs. 28 dicembre 2000, n. 445 - Art. 19-bis)

A conoscenza delle sanzioni penali previste per chi rilascia dichiarazioni mendaci, falsa o ne fa uso

**DICHIARO**

che la presente copia è conforme all'originale conservata:

*X presso gli uffici comunali*  
Data 14.01.2021

Il Funzionario incaricato dal Sindaco

Dr. Giovanni Di Marco

(firma leggibile)



# STUDIO DI GEOLOGIA

Dott. GIOVANNI MANCINI

Via Vidacilio, 4 63100 Ascoli Piceno

tel 0736/261488 - fax 0736/261488 - e.mail: info@geomancini.it



*Eliminazione del graficismo di Pericolosità da scarpata  
(cod. 11518) sito nel Comune di San Demetrio Nè Vestini  
(ai sensi dell'Art. 20 delle NTA del PAI Regione Abruzzo)*

IL GEOLOGO:

Dott. Giovanni Mancini

COLLABORATORE:

Geol. Morena D'Angelo



DATA:

Luglio 2020

La presente relazione tecnica è a supporto della richiesta di cancellazione del graficismo di Pericolosità da Scarpata (Ps) riportato dal Piano Stralcio di Bacino per l'Assetto Idrogeologico "Fenomeni gravitativi e Processi Erosivi" (PAI), Tavola 359E, sito a NE del centro abitato di San Demetrio Né Vestini ed identificato con il codice 11518.  
(vedi stralcio cartografia PAI Vigente)

Dall'analisi delle cartografie prodotte relative al "PROGETTO PER LA COLTIVAZIONE DI UNA CAVA SITA IN LOCALITA' "LE MACCHIE" NEL COMUNE DI SAN DEMETRIO NE' VESTINI" risultava che la porzione sud-orientale dell'area di cava lambiva la scarpata morfologica Ps sopra indicata.

*L'Allegato F delle NTA del PAI definisce "Scarpate" le rotture naturali del pendio, di qualsiasi origine e litologia, con angolo ( $\alpha$ ) maggiore di  $45^\circ$  e altezza ( $H$ ) maggiore di 2 metri; detti limiti di inclinazione ed altezza non valgono per le Scarpate di Frana attive o quiescenti (di cui al punto 3 del presente allegato F). Non sono considerate scarpate le pareti artificiali di cava, comprese quelle storiche o dimesse, gli sbancamenti stradali, ecc.*

Dal punto di vista geomorfologico la scarpata in esame rappresenta una scarpata di erosione (non è una scarpata di frana) del deposito di conoide alluvionale oggetto di attività estrattiva ; tale forma morfologica, nel tratto considerato, presenta un' altezza massima di circa 25 m. ed acclività massima pari a  $24^\circ$  lungo la linea di massima pendenza, come visibile dalla sezione morfologica allegata.

Pertanto, presi in considerazione la Carta Tecnica Regionale scala 1 : 10.000 allegata, la sezione morfologica significativa, il sopralluogo documentato attraverso gli allegati fotografici, si rende utile e necessario eliminare il graficismo di pericolosità da scarpata Ps indicato nella tavola 359E rispondente al codice shapefile 11518, poichè il tratto di pendio

considerato, peraltro in ottimo equilibrio, non mostra le caratteristiche morfometriche (altezza e inclinazione) indicate sull'allegato F, per la definizione di scarpata.

Tale situazione morfologica consente la ripermutazione del vincolo di scarpata Ps in funzione della reale morfologia della zona, come previsto dall' Art. 20 delle NTA del PAI che stabilisce che *"Gli Enti Locali provvedono alla corretta trasposizione nei propri strumenti urbanistici delle Scarpate, come definite ai punti 2 e 3 dell'Allegato F alle presenti norme, nel rispetto delle specifiche di cui al punto 4 dello stesso Allegato e appongono le fasce di rispetto per l'ampiezza stabilita al punto 6 dell'Allegato F alle presenti norme."*

Allegati:

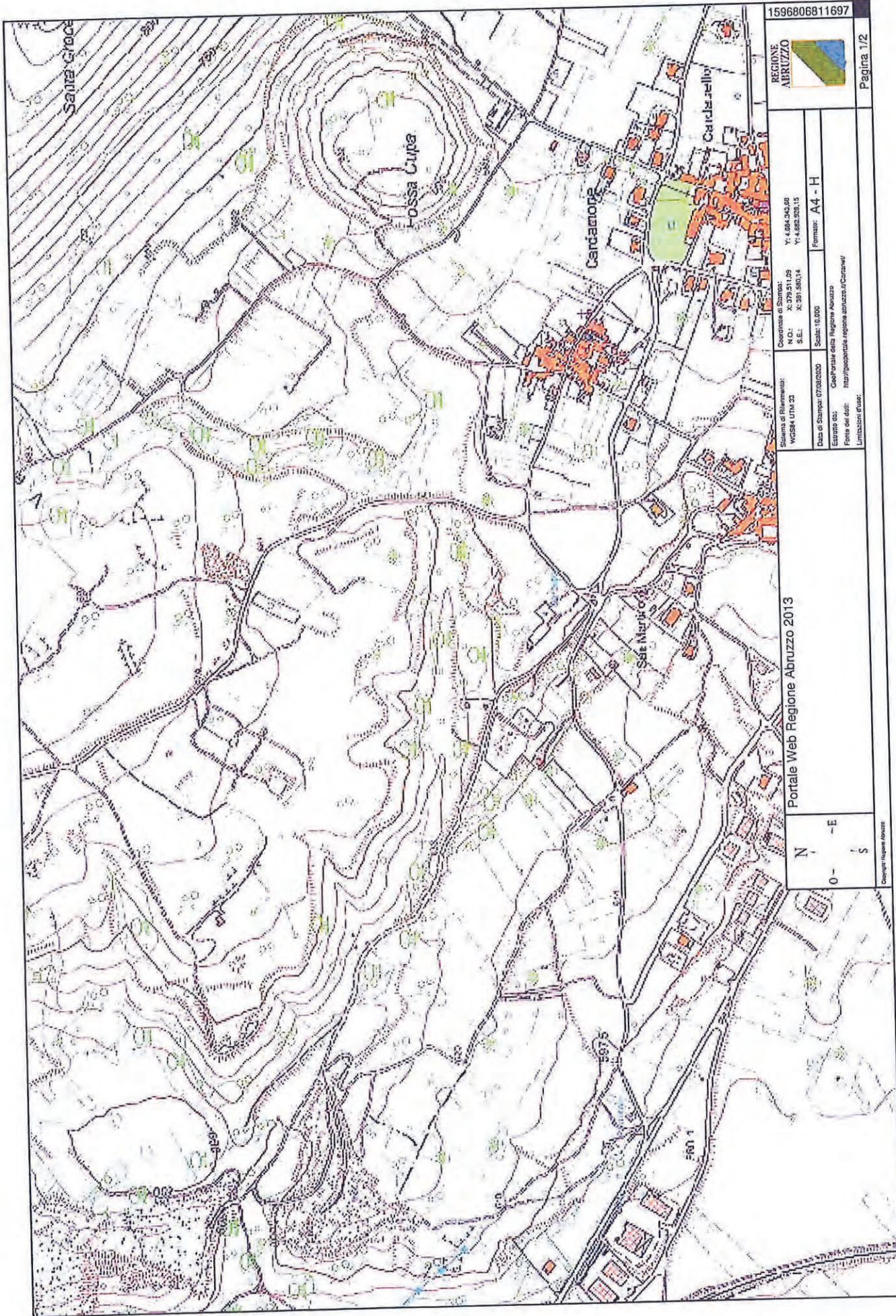
- Stralcio Carta tecnica Regionale scala 1 : 10.000
- Stralcio Cartografia PAI vigente - Carta della Pericolosità
- Planimetria dello stato iniziale scala 1 : 2500
- Sezione morfologica scala 1 : 500
- Documentazione Fotografica
- Stralcio Cartografia PAI con eliminazione del graficismo di pericolosità da scarpata (Ps)

Ascoli Piceno, luglio 2020



Geol. Giovanni Mancini





1596806811697

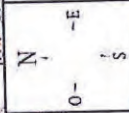


REGIONE ABRUZZO

Pagina 1/2

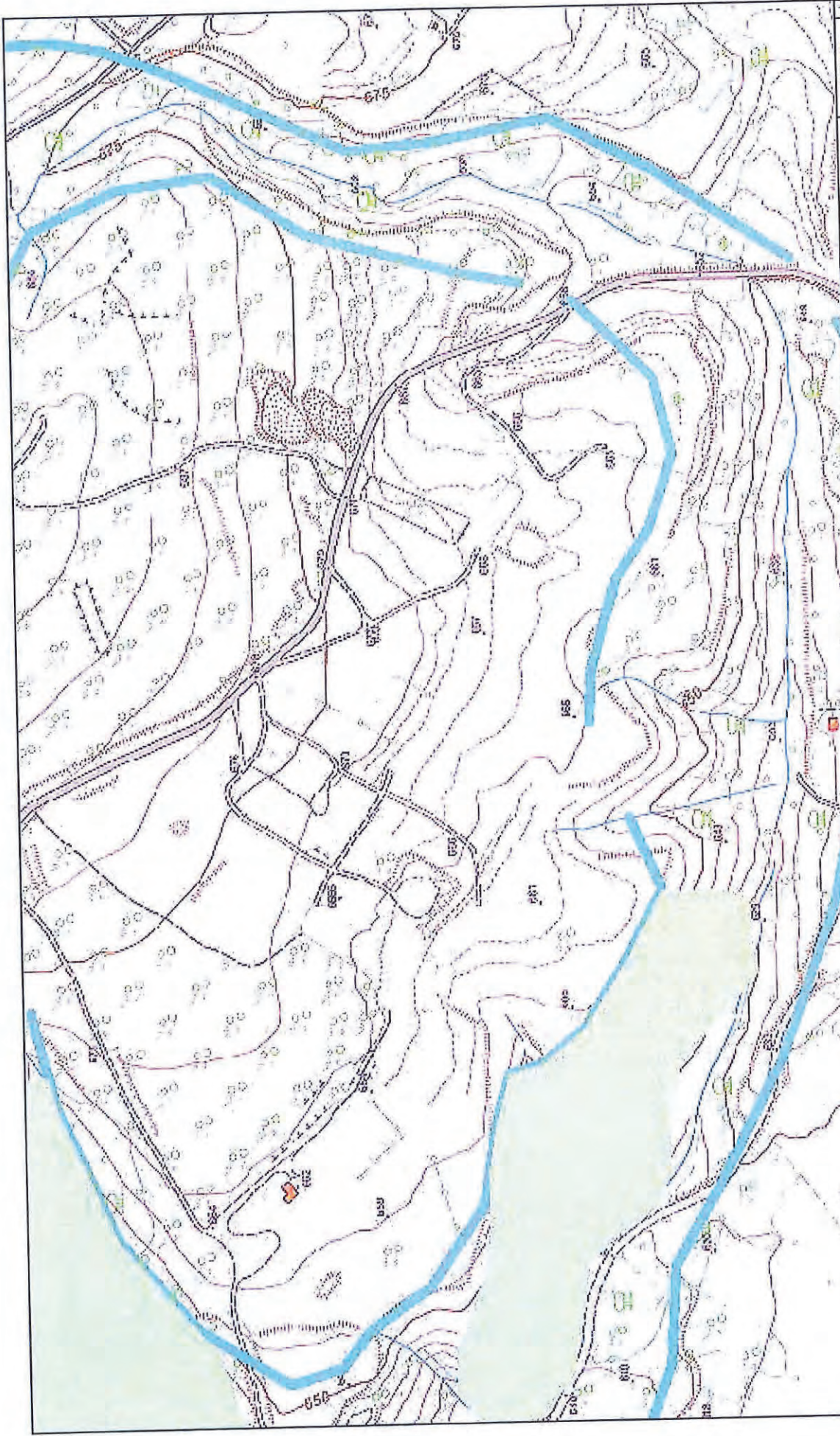
Sistema di Riferimento: WGS84 UTM 32	Coordinate di Stampa: X: 311 580,14 Y: 4 084 242,80
Data di Stampa: 07/03/2010	Formato: A4 - H
Estratto da:	Scalari: 10,000
Fonte dei dati:	Copyright della Regione Abruzzo
Limitazioni d'uso:	<a href="http://portaleweb.regione.abruzzo.it/CartaWeb/">http://portaleweb.regione.abruzzo.it/CartaWeb/</a>

Portale Web Regione Abruzzo 2013



Copyright Regione Abruzzo

Stralcio Cartografia PAI vigente –  
Carta della Pericolosità



1596789103582

REGIONE  
ABRUZZO

Coordinate di Stampa:	X: 484.200.86	Y: 684.515.1	Formato: A4 - H
N.O.:	X: 379.982.2	Y: 684.515.1	
S.E.:	X: 380.977.2		
Scala:	1:500		
Data di Stampa:	07/08/2013		
Fonte dei dati:	GeoPortale della Regione Abruzzo		
Limite dati:	map/geoportal/regione.abruzzo.it/Content/		
Limite dati:	L'immagine è una:		

Portale Web Regione Abruzzo 2013

0 - -E  
N S


Copyright Regione Abruzzo

# PLANIMETRIA DELLO STATO INIZIALE - SCALA 1:2'500




SEZIONE MORFOLOGICA SCALA 1 : 500

AREA DI CAVA



DOCUMENTAZIONE FOTOGRAFICA

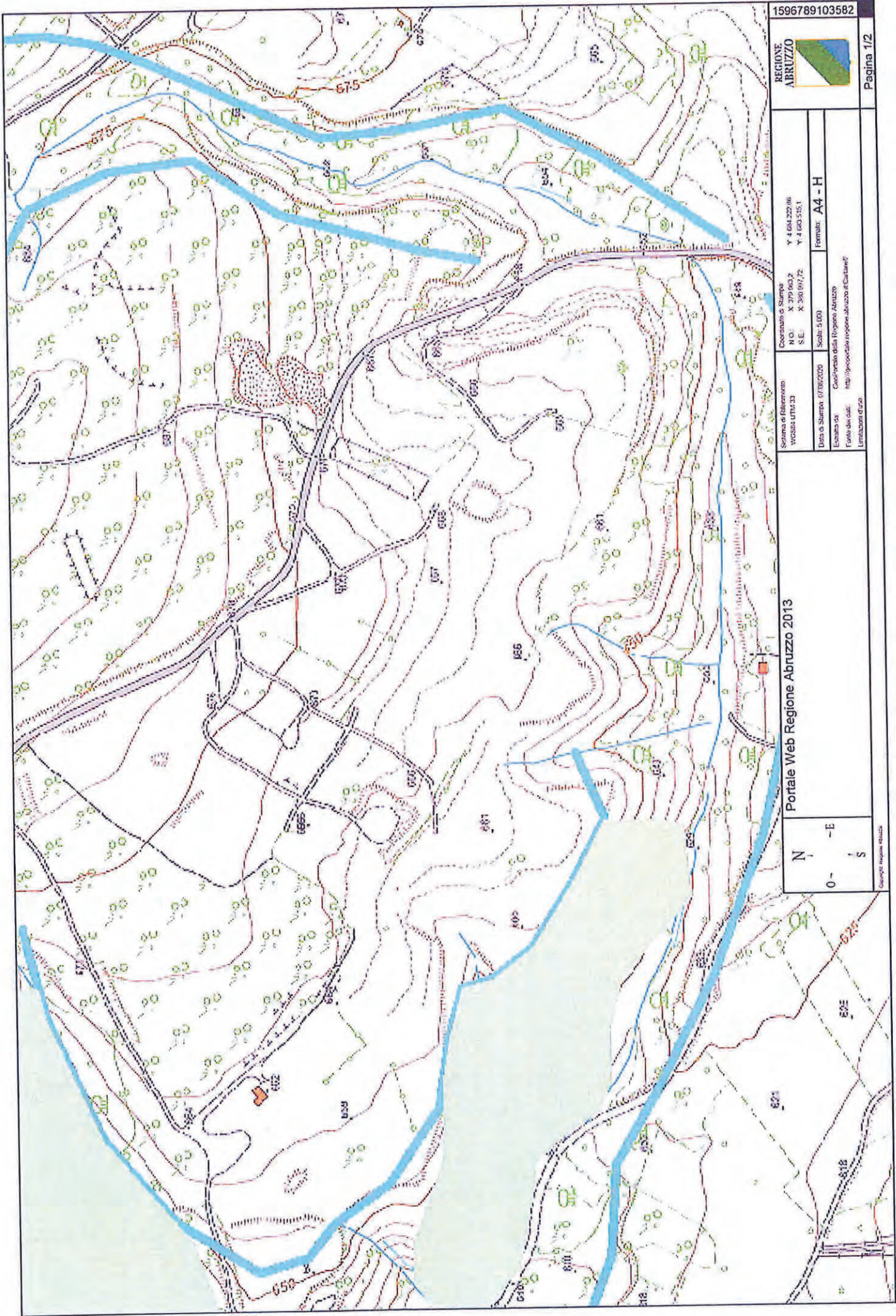








Stralcio Cartografia PAI con eliminazione del  
graficismo di pericolosità da scarpata (Ps)



1596789103582

REGIONE  
ABRUZZO

Coordinato di Stampa  
N.O. X 270 063,2 Y 4 064 225,06  
S.E. X 290 097,72 Y 4 060 335,11  
Formato: A4 - H  
Scala: 5 000

Sistema di Riferimento  
WGS84 UTM 33  
Data di Stampa: 07/06/2020  
Lavorata da: Geoservizio della Regione Abruzzo  
Fonte dei dati: <http://www.regione.abruzzo.it/Catbase/>  
Limitazioni d'uso:

Portale Web Regione Abruzzo 2013

