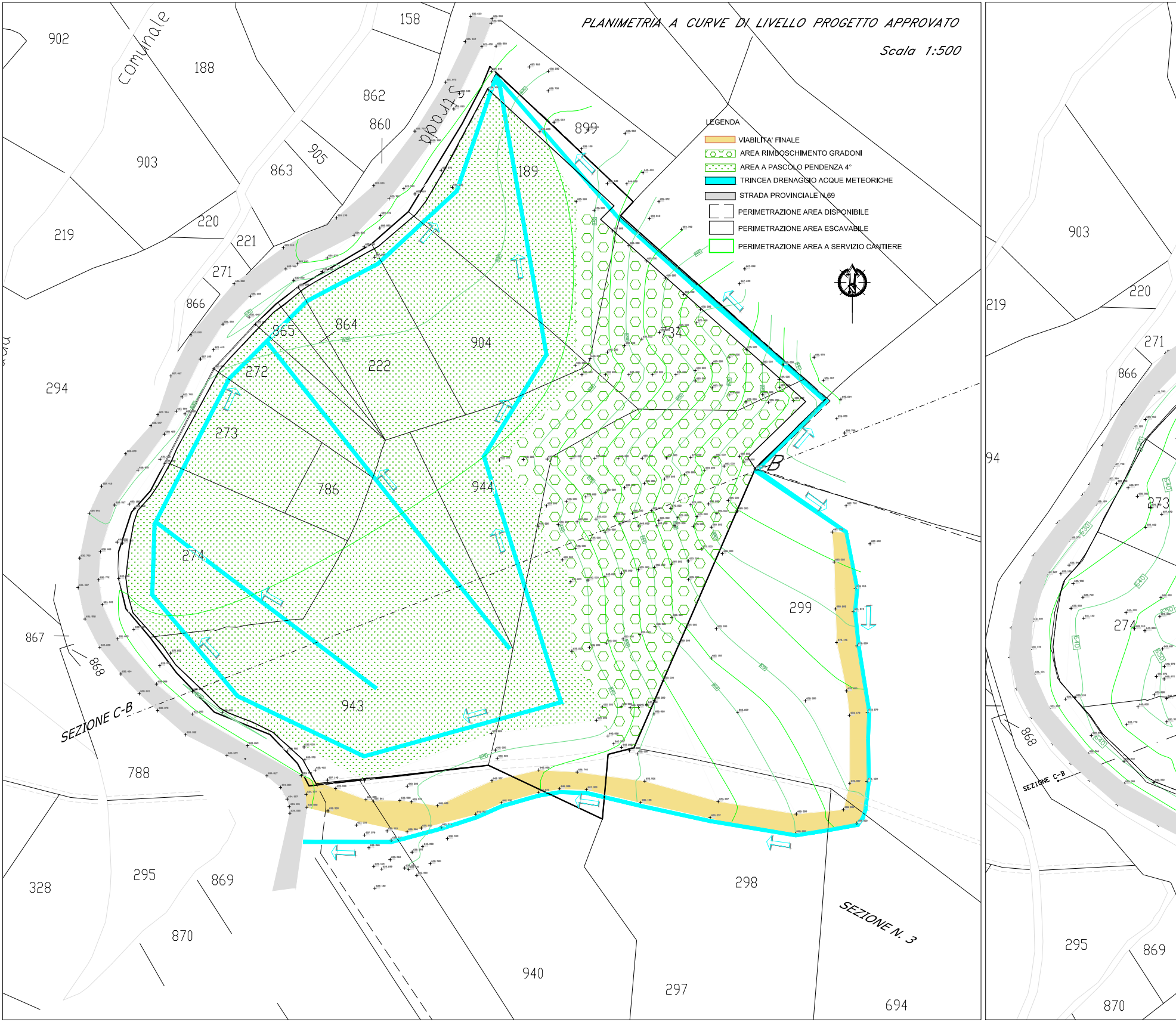

*PLANIMETRIA A CURVE DI LIVELLO PROGETTO APPROVATO*

*Scala 1:500*

LEGENDA

- 🟧 VIABILITA' FINALE
- 🟩 AREA RIMBOSCHIMENTO GRADONI
- ▨ AREA A PASCOLO PENDENZA 4°
- 🟦 TRINCEA DRENAGGIO ACQUE METEORICHE
- ▭ STRADA PROVINCIALE N.69
- ☐ PERIMETRAZIONE AREA DISPONIBILE
- ☐ PERIMETRAZIONE AREA ESCAVABILE
- ☐ PERIMETRAZIONE AREA A SERVIZIO CANTIERE

Strada Comunale
902
188
158
862
860
905
863
903
219
220
221
271
866
294
899
189
904
734
864
865
222
272
273
786
944
274
943
867
868
SEZIONE C-B
B
299
788
295
869
328
870
940
297
298
694
SEZIONE N. 3
903
219
220
271
866
94
273
274
868
SEZIONE C-B
295
869
870

# PLANIMETRIA A CURVE DI LIVELLO DELLA SISTEMAZIONE FINALE IN SANATORIA

Scala 1:500

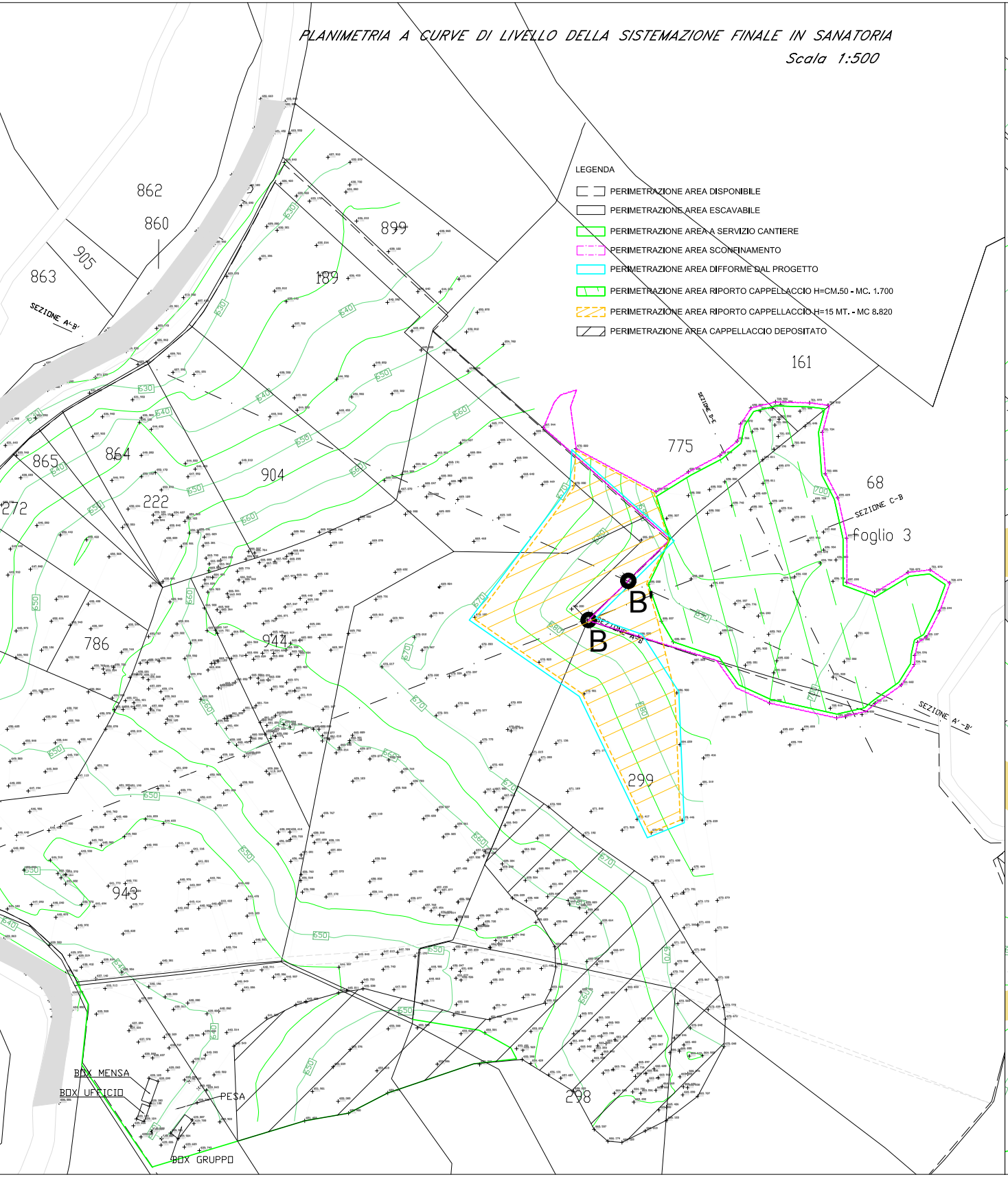
LEGENDA
PERIMETRAZIONE AREA DISPONIBILE
PERIMETRAZIONE AREA ESCAVABILE
PERIMETRAZIONE AREA A SERVIZIO CANTIERE
PERIMETRAZIONE AREA SCONFINAMENTO
PERIMETRAZIONE AREA DIFFORME DAL PROGETTO
PERIMETRAZIONE AREA RIPORTO CAPPELLACCIO H=CM.50 - MC. 1.700
PERIMETRAZIONE AREA RIPORTO CAPPELLACCIO H=15 MT. - MC 8.820
PERIMETRAZIONE AREA CAPPELLACCIO DEPOSITATO
862
860
905
863
SEZIONE A-B'
899
189
161
775
SEZIONE D-E
68
SEZIONE C-B
foglio 3
865
864
904
272
222
B'
B
SEZIONE A-B
786
944
SEZIONE A'-B'
299
943
BOX MENSA
BOX UFFICIO
PESA
BOX GRUPPO
298

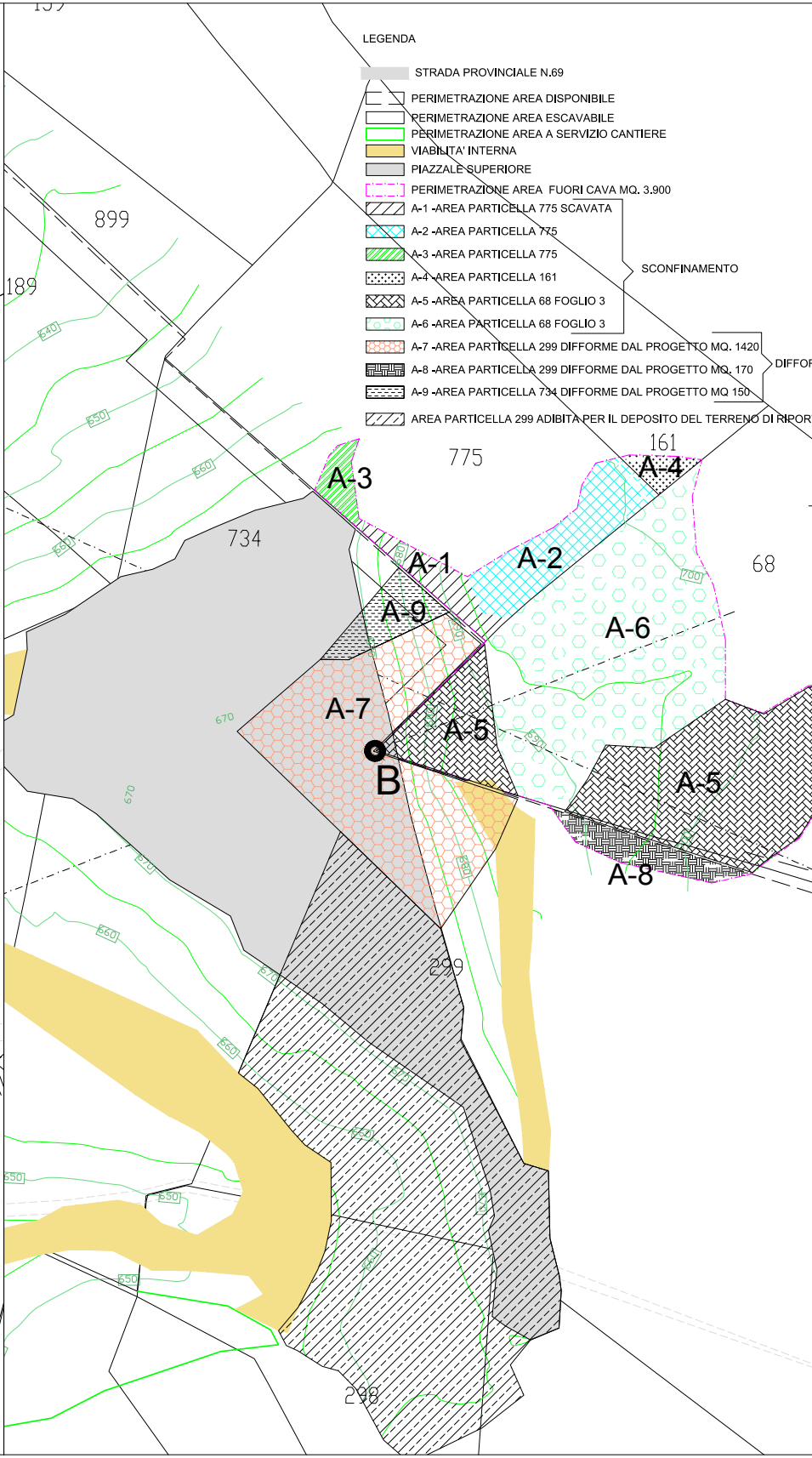
LEGENDA
STRADA PROVINCIALE N.69
PERIMETRAZIONE AREA DISPONIBILE
PERIMETRAZIONE AREA ESCAVABILE
PERIMETRAZIONE AREA A SERVIZIO CANTIERE
VIABILITA' INTERNA
PIAZZALE SUPERIORE
PERIMETRAZIONE AREA FUORI CAVA MQ. 3.900
A-1 -AREA PARTICELLA 775 SCAVATA
A-2 -AREA PARTICELLA 775
A-3 -AREA PARTICELLA 775
A-4 -AREA PARTICELLA 161
A-5 -AREA PARTICELLA 68 FOGLIO 3
A-6 -AREA PARTICELLA 68 FOGLIO 3
SCONFINAMENTO
A-7 -AREA PARTICELLA 299 DIFFORME DAL PROGETTO MQ. 1420
A-8 -AREA PARTICELLA 299 DIFFORME DAL PROGETTO MQ. 170
A-9 -AREA PARTICELLA 734 DIFFORME DAL PROGETTO MQ 150
DIFFOR
AREA PARTICELLA 299 ADIBITA PER IL DEPOSITO DEL TERRENO DI RIPOR
899
189
A-3
775
161
A-4
734
A-1
A-2
68
A-9
A-6
A-7
A-5
B
A-5
A-8
299
298

# PLANIMETRIA A CURVE DI LIVELLO CON AREE IN DIFFORMITA' E SCONFINAMENTO

RMITA'
TO
foglio 3
300
844
301

CALCOLO SUPERFICI E VOLUMI

| | Particella | AREA | MQ. | VOLUME SCAVO | VOLUME RIPORTO | VOLUME CAPPELLACCIO | VOLUME MASSI |
|---|---|---|---|---|---|---|---|
| SCONFINAMENTO | 775 | A-1 | 165 | 2.200 | | 100 | 2.100 |
| | 775 | A-2 | 375 | 190 | | 190 | |
| | 775 | A-3 | 80 | | 240 | | |
| | 161 | A-4 | 60 | 30 | | 30 | |
| | 68 foglio 3 | A-5 | 330 | 2.475 | | 165 | 2.310 |
| | 68 foglio 3 | A-5 | 1.100 | 1.650 | | 550 | 1.100 |
| | 68 foglio 3 | A-6 | 1.790 | 895 | | 895 | |
| | | SOMMANO | 3.900 | 7.440 | 240 | 1.930 | 5.510 |
| DIFFORMITA' | 299 | A-7 | 1.420 | 6.045 | | 710 | 5.335 |
| | 299 | A-8 | 100 | 150 | | 50 | 100 |
| | 734 | A-9 | 150 | 300 | | 75 | 225 |
| | | SOMMANO | 1.670 | 6.495 | | 835 | 5.660 |
| | | TOTALE | 5.570 | 13.935 | 240 | 2.765 | 11.170 |

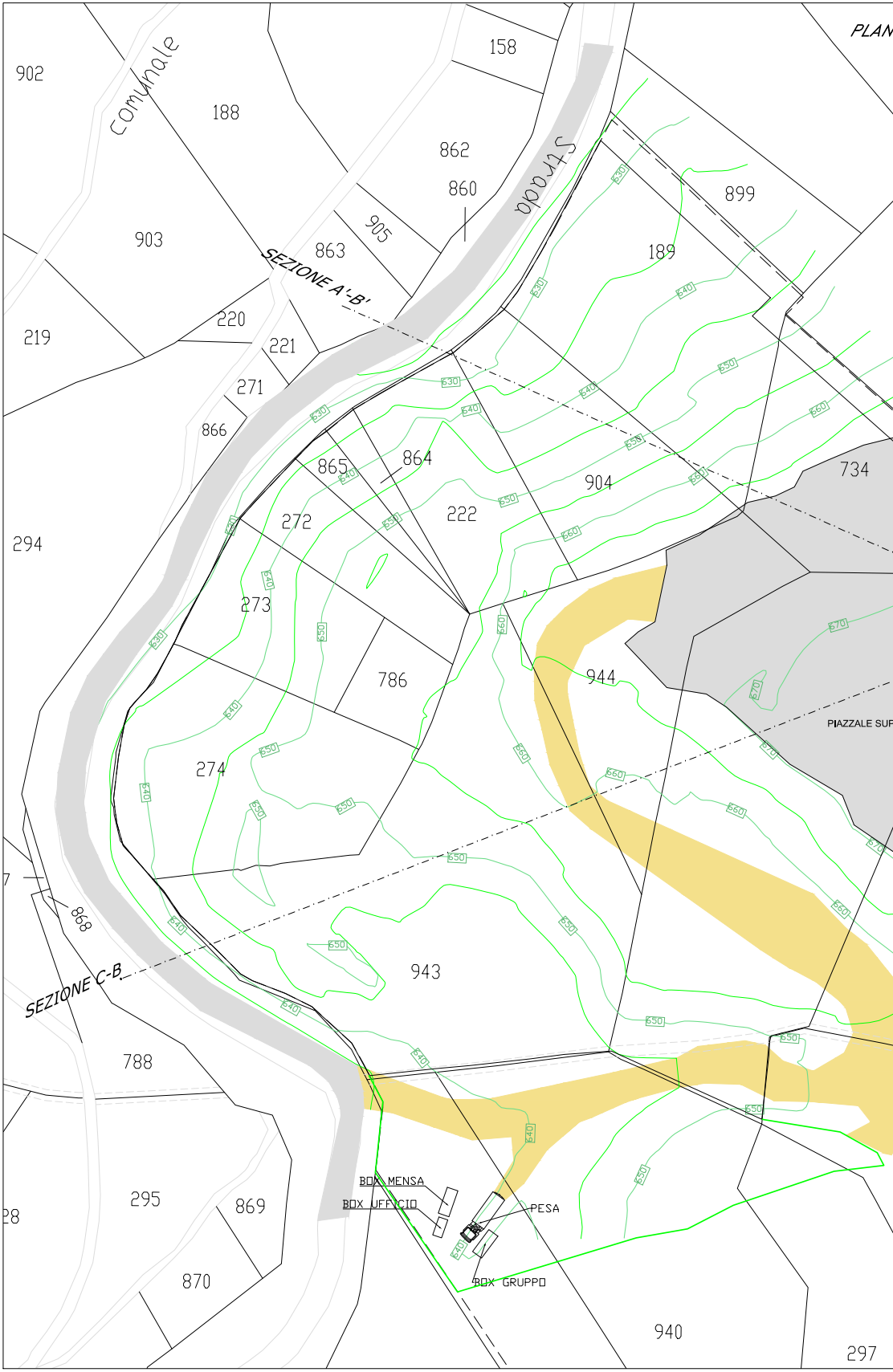
PLAN
902
Comunale
188
158
862
860
Strada
899
903
905
863
189
SEZIONE A'-B'
219
220
221
271
866
865
864
904
734
272
222
294
273
786
944
PIAZZALE SUP
274
868
943
SEZIONE C-B
788
295
869
870
BOX MENSA
BOX UFFICIO
PESA
BOX GRUPPO
940
297
28
630
640
650
660
670

IMETRIA A CURVE DI LIVELLO DELLA MORFOLOGIA ATTUALE

Scala 1:500

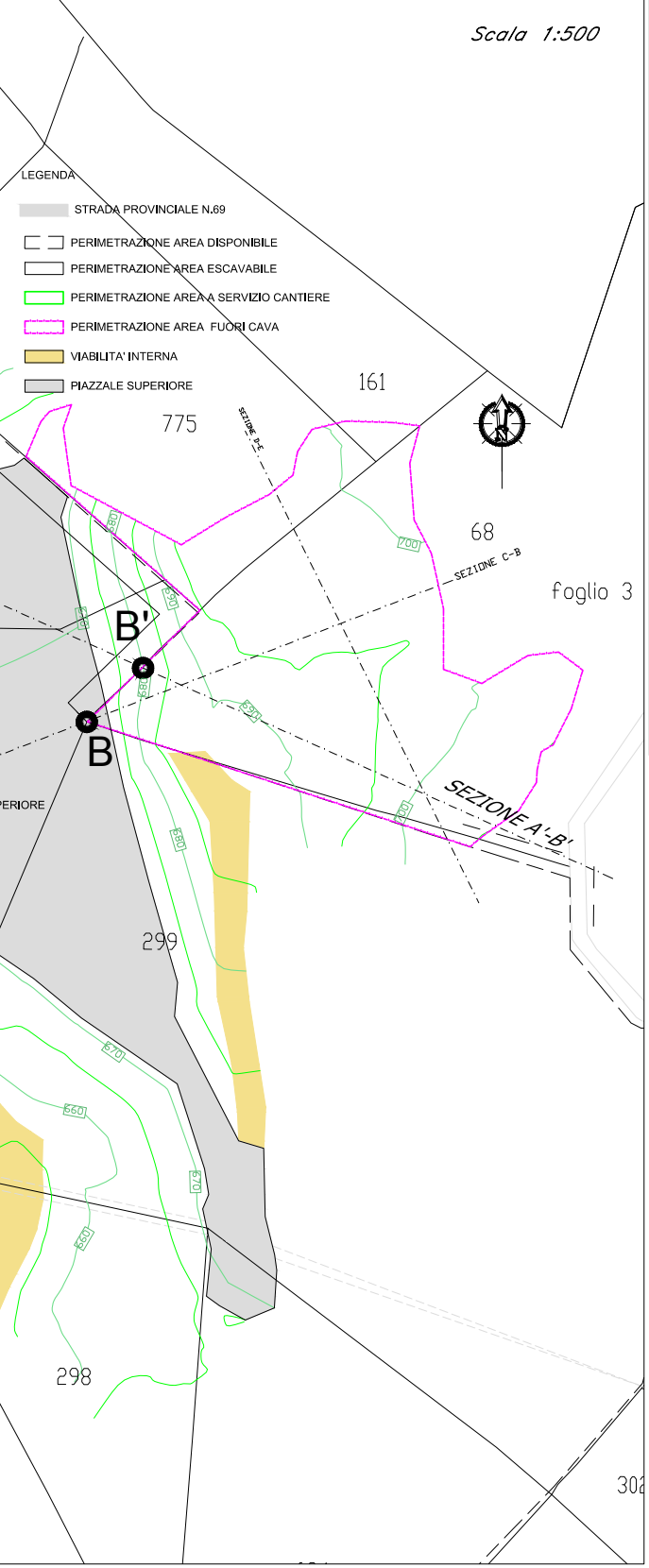
LEGENDA
STRADA PROVINCIALE N.69
PERIMETRAZIONE AREA DISPONIBILE
PERIMETRAZIONE AREA ESCAVABILE
PERIMETRAZIONE AREA A SERVIZIO CANTIERE
PERIMETRAZIONE AREA FUORI CAVA
VIABILITA' INTERNA
PIAZZALE SUPERIORE
161
775
68
foglio 3
SEZIONE D-E
SEZIONE C-B
SEZIONE A'-B'
B'
B
PERIORE
299
298
302
700
690
680
670
660
650

PLANIMETRIA CATASTALE 1:1000

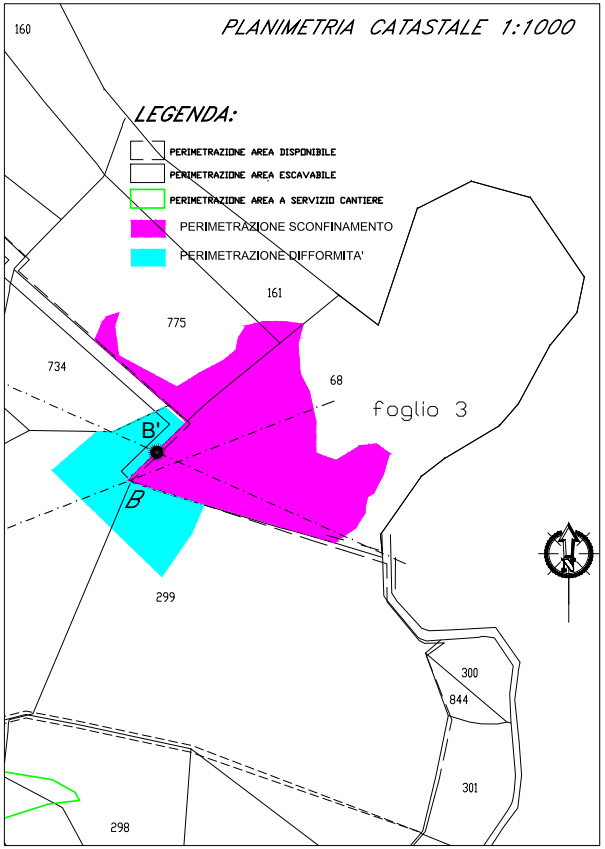
160
LEGENDA:
PERIMETRAZIONE AREA DISPONIBILE
PERIMETRAZIONE AREA ESCAVABILE
PERIMETRAZIONE AREA A SERVIZIO CANTIERE
PERIMETRAZIONE SCONFINAMENTO
PERIMETRAZIONE DIFFORMITA'
161
775
734
68
foglio 3
B'
B
299
300
844
301
298

STUDIO TECNICO
**Geom. Abramo ANTONIANI**
S.P. per Campli 96, -64020 BELLANTE (TE)
Tel. e Fax 0861.619016 / Cell. 333.5863638
c.f. NTNBRM62T01A746R - p.i. 01038880678

| | |
|---|---|
| COMUNE DI VALLE CASTELLANA | PROVINCIA DI TERAMO |

Progetto:

LAVORI REALIZZATI IN DIFFORMITA' RISPETTO AL PROGETTO AUTORIZZATO
AMPLIAMENTO IN SANATORIA - CAVA DI CALCARE TRAVERTINOSO
IN LOCALITA' PALAZZO - S.VITO

Ditta Committente: GEMAC S.R.L. Corso De Michetti - Teramo (TE)

PLANIMETRIE
STATO DI FATTO, PROGETTO E SISTEMAZIONE FINALE

Tecnico rilevatore

Collegio Provinciale
Geometri e Geometri Laureati
di Teramo
Iscrizione Albo
N. 864
Geometra
Abramo Antoniani

Ditta

GEMAC SRL
SOC. UNIPERSONALE
C.so De Michetti, 64
64100 TERAMO
P.I./C.F. 01792050674

TAVOLA N. 2

| ES | 1 | 2 | 3 | 4 | 5 | 6 | 7 | 8 |
|---|---|---|---|---|---|---|---|---|

SCALA: 1:500
DATA: 10/10/2019