Ing. Giustino IOVANNITTI
Ing. Elio MASCIOVECCHIO

Sede Legale: Via Capitano Corrado Pasqua n.6- 67100 L'Aquila

Fax 0862/965748 e-mail: team.progetti@tin.it

SUAP-L'Aquila

Progetto per la realizzazione di nuovo impianto di betonaggio, in un insediamento industriale , sito nel Nucleo Industriale di Bazzano-Nonticchio- L'Aquila.

Committente:
Società
ZUGARO G. & C. s.r.l.

ARCHITETTONICO

Febbraio 2018

Progettista e Direttore dei Lavori:
Dott. Ing. Giustino IOVANNITTI

Planimetrie

2

Collaboratori:
Ing. Gianmaria CERCHIARA-Ing. Giuseppe LUONGO

Tecnico ambientale:

Dott. Daniele Galassi

PARERI OBBLIGATORI

ESPRITZIONE INTERVENTI SUL TERRITORIO

UFFICIO VINCOLITA' n. del

UFFICIO FITOSANITARI n. del

SPAZIO RISERVATO ALL'UFFICIO

TIMBRO VISTO ARRIVARE

SERVIZIO PREVENZIONE IGIENE AMB.LE (ASL)

n. del

TIMBRO CONCESSIONE E/O AUTORIZZAZIONE

CONSORZIO ACQUEDOTTISTICO "GRANSASSO-ACQUE"

n. del

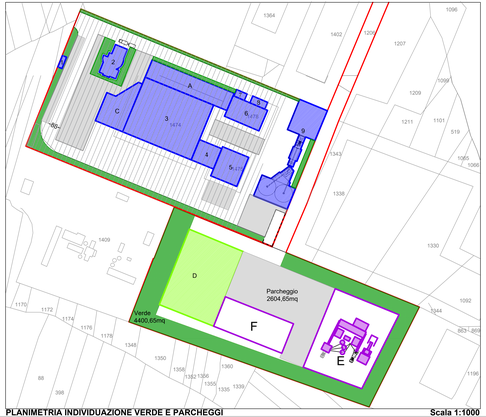

PLANIMETRIA INDIVIDUAZIONE VERDE E PARCHEGGI **Scala 1:1000**

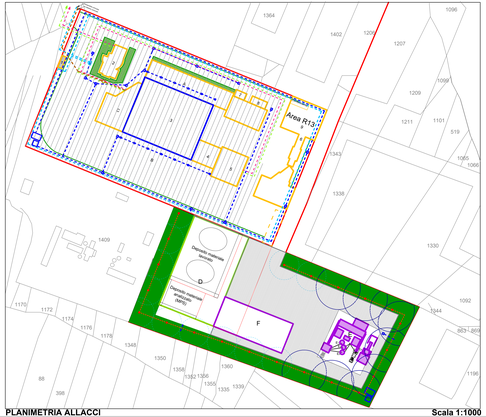

PLANIMETRIA ALLACCI **Scala 1:1000**

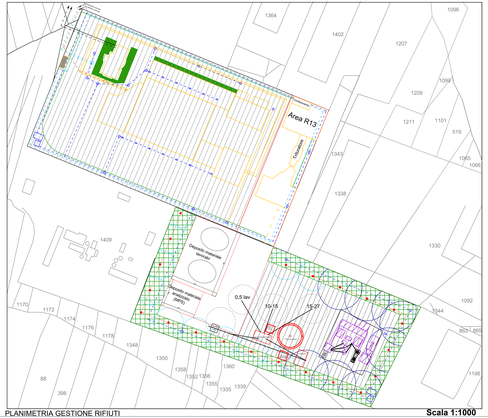

PLANIMETRIA GESTIONE RIFIUTI **Scala 1:1000**

STRUTTURE ESISTENTI:
1: cabina enel esterna;
2: edificio direzionale;
3: pesa;
4: collegamento torre - cappannone;
5: torre di lavorazione;
6: deposito inerti;
7: cabina compressori;
8: impianto di betonaggio;
9: impianto di frantumazione;

Zona verde impermeabilizzata
Deposito materiale D;
Deposito materiale E;
Lavaggi inerti F;

Superficie Permeabile 4.400,65 mq
Superficie Impermeabile 5.356,76 mq
Strutture Esistenti
Strutture da Realizzare
Cassone rimovibile
Serbatoio Gas Esistente
Impianto Recupero Acqua Piovana
Lotto non oggetto di intervento
Impianto Acque Potabile
Impianto Fognario

al collettore fognario consortile
alla rete idrica
rete di raccolta acque di prima pioggia
impianto di nebulizzazione
ugelli di nebulizzazione
raggio di nebulizzazione a 10,50 m
raggio di nebulizzazione a 15,00 m
E1, E2, E3,E4.... Punti di Emissione

Parametri finali:

Indice di Utilizzazione Fondiaria **I Totale 0,29** mq/mq - **max 0,60** mq/mq
Distanza minima Dm dalle strade esistenti e di progetto**10 m** dal ciglio della fascia di rispetto
Distanza minima Dm dai confini del lotto assegnato **6** m
Parcheggi **15%** del lotto
***Verde*15%** del lotto
***Alberi*e mantenere recinzione 0,60** m max

Dati di Progetto
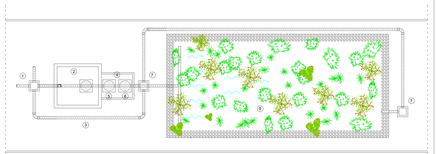
Lotto acquistato 16.549,00 mq
ST max Utilizzazione Fondiaria 16.549,00x 0,60 = **9.929,40** mq
UT max Utilizzazione Fondiaria 16.549,00x 0,29 = **2.309,80**mq
UT progetto Utilizzazione Fondiaria **2.967,00** mq
UT utilizzata Utilizzazione Fondiaria 2.309,80 mq +**2.967, 00**mq =4.929,40 mq
Dm Distanza minima dalle strade esistenti e di progetto **10** dal ciglio della fascia di rispetto
Dm Distanza minima dai confini del lotto assegnato **6** m
Parcheggi 15% di 16.549,00 mq**2.482,35** mq
Parcheggi di progetto 2.604,65 mq >2.482,35 mq
Verde min (15% di 16.549,00mq)
Verde di Progetto mq. 4.400,65 mq > 15% 16.549,00mq
Alberie mantenere recinzione **progettata,50** m> 0,60 m max.