

E = 411000

E = 411600

N = 4720000

N = 4720000

N = 4719600

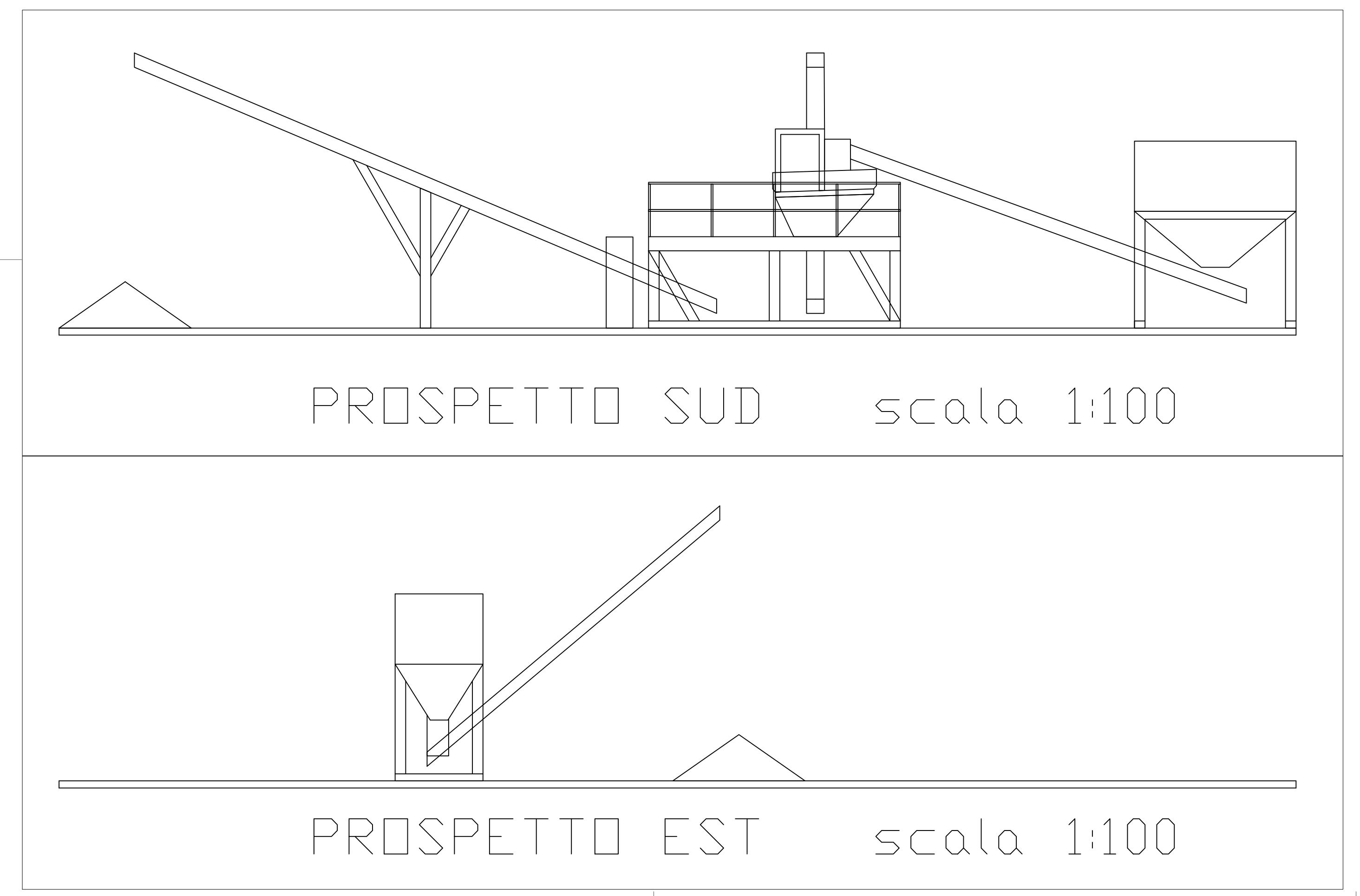
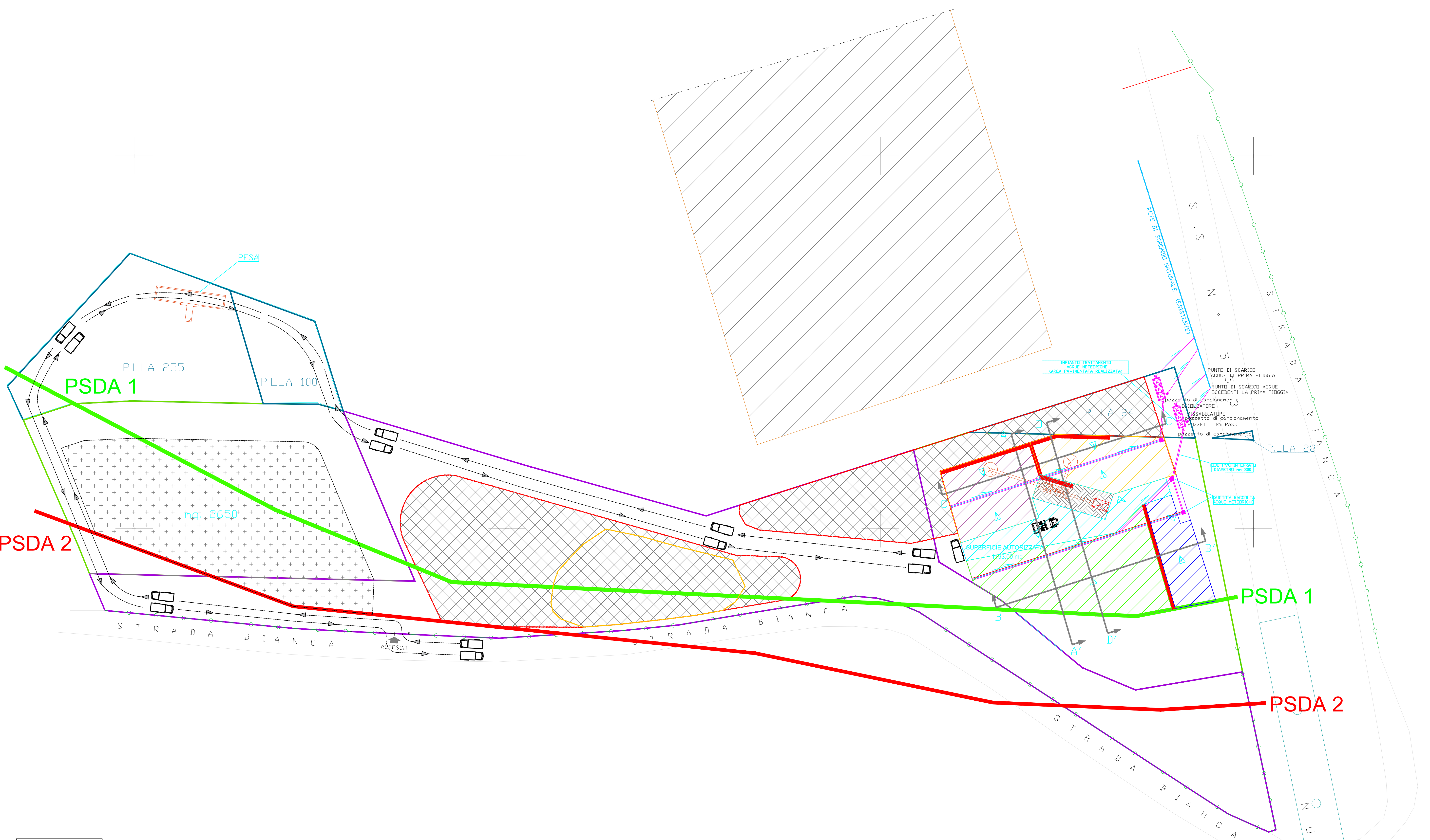

N = 4719600

E = 390300

E = 411600

PLANIMETRIA GENERALE - LAYOUT DI CANTIERE scala 1:500

LEGENDA	
	AREA DI LAVORAZIONE (MACCHINA FRANTUMATRICE) mq. 140
	AREA DI MESSA IN RISERVA TIPOLOGIA 7.1 mq. 296
	AREA DI MESSA IN RISERVA TIPOLOGIA 7.6 mq. 939
	CASSONI DEPOSITO RIFIUTI PROVENIENTI DA ATTIVITA' DI SELEZIONE E CERNITA (METALLO - PLASTICA - ECC.) mq. 57
	AREA DI RECUPERO R5 FRESATO TIPOLOGIA 7.6 mq. 479.5
	AREA DI RECUPERO R5 FRANTUMATO TIPOLOGIA 7.1 mq. 467
	AREA DI DEPOSITO MATERIE PRIME SECONDARIE LAVORATE mq. 4292
	AREA DI DEPOSITO MATERIE PRIME (INERTI VERGINI) mq. 2650
	AREA DI MOVIMENTAZIONE mq. 398
	RECINZIONE METALLICA ATTUALE (PARTICOLARE C)
	AREA PAVIMENTATA DA REALIZZARE/REALIZZATA (SEZIONE A-A')
	FRESATO - MESSA IN RISERVA TIPOLOGIA 7.6 (SEZIONE B-B')
	LIMITE ATTUALE CUMULO
	LIMITE DI PROGETTO CUMULO
	IMPIANTO DI TRATTAMENTO ACQUE METEORICHE
	PERCORSO AUTOMEZZI



COMUNE DI NOTARESCO PROVINCIA DI TERAMO	
OGGETTO:	IMPIANTO RECUPERO RIFIUTI INERTI NON PERICOLOSI D.LGS. 152/06 ART. 234-236 - PROCEDURE SEMPLIFICATE RINNOVO R.U.P. 05/07/E
COMMITTENTE:	DITTA PROCCACCIA B. C. S.R.L. - SEDE LEGALE: VIA NICOLA PORREI N° 30 - TORRELLA SICURA (TE) 64010
PLANIMETRIA GENERALE - LAYOUT DI CANTIERE - PLANIMETRIA INDIVIDUAZIONE AREE	
SCALA:	INDICATA
DATA:	14/04/2022

