



GIUNTA REGIONALE

CCR-VIA -- COMITATO DI COORDINAMENTO REGIONALE PER LA VALUTAZIONE D'IMPATTO AMBIENTALE

Giudizio n° 3654 del 28/04/2022

Prot. n° 22/0161312 del 26/04/2022

Ditta Proponente: SERVIZIO OPERE MARITTIME

Oggetto: Adeguamento tecnico finalizzato a migliorare il rendimento e le prestazioni ambientali del progetto in seguito all'esecuzione del rilievo di prima pianta dell'arile 2022 propedeutico all'esecuzione dei lavori

Comuni di Intervento: Alba Adriatica

Tipo procedimento: Valutazione Preliminare ai sensi dell'art. 6 comma 9 del D.Lgs. 152/06 e ss.mm.ii.

Presenti (in seconda convocazione)

Direttore Dipartimento Territorio – Ambiente (Presidente) ing. Domenico Longhi (Presidente delegato)

Dirigente Servizio Valutazioni Ambientali -

Dirigente Servizio Gestione e Qualità delle Acque dott. Antonello Colantoni (delegato)

Dirigente Servizio Politica Energetica e Risorse del Territorio - Pescara dott. Fabio Pizzica (delegato)

Dirigente Servizio Gestione Rifiuti e Bonifiche - Pescara dott. Gabriele Costantini (delegato)

Dirigente Servizio Pianificazione Territoriale e Paesaggio ing. Eligio Di Marzio (delegato)

Dirigente Servizio Foreste e Parchi - L'Aquila ASSENTE

Dirigente Servizio Opere Marittime -

Dirigente Servizio Genio Civile competente per territorio

Teramo dott. Rinaldo Mauro Di Matteo (delegato)

Dirigente del Servizio difesa del suolo - L'Aquila dott. Luciano Del Sordo (delegato)

Dirigente Servizio Sanità Veterinaria e Sicurezza degli Alimenti dott. Paolo Torlontano (delegato)

Direttore dell'A.R.T.A dott.ssa Giovanna Mancinelli (delegata)

Esperti in materia Ambientale

Relazione Istruttoria Titolare Istruttoria: ing. Erika Galeotti

Si veda istruttoria allegata





GIUNTA REGIONALE

Preso atto della documentazione inviata dal Servizio Opere Marittime in merito all'intervento "Adeguamento tecnico finalizzato a migliorare il rendimento e le prestazioni ambientali del progetto in seguito all'esecuzione del rilievo di prima pianta dell'arile 2022 propedeutico all'esecuzione dei lavori" acquisita al prot. n. 161312 del 26 aprile 2022;

IL COMITATO CCR-VIA

Sentita la relazione istruttoria;

Considerato che l'art. 6 comma 9-bis prescrive che "nell'ambito dei progetti già autorizzati, per le varianti progettuali legate a modifiche, estensioni e adeguamenti tecnici non sostanziali che non comportino impatti ambientali significativi e negativi si applica la procedura di cui al comma 9"

ESPRIME IL SEGUENTE GIUDIZIO

PRESA D'ATTO

che la modifica rientra nei commi 9 e 9-bis dell' art.6 del D.Lgs 152/06 e ss.mm.ii.

Ai sensi dell'articolo 3, ultimo comma, della Legge n. 241 del 7 agosto 1990 e ss.mm.ii. è ammesso il ricorso nei modi di legge contro il presente provvedimento alternativamente al T.A.R. competente o al Capo dello Stato rispettivamente entro 60 (sessanta) giorni ed entro 120 (centoventi) giorni dalla data di ricevimento del presente atto o dalla piena conoscenza dello stesso.

ing. Domenico Longhi (Presidente delegato)

FIRMATO DIGITALMENTE

dott. Antonello Colantoni (delegato)

FIRMATO ELETTRONICAMENTE

dott. Fabio Pizzica (delegato)

FIRMATO ELETTRONICAMENTE

dott. Gabriele Costantini (delegato)

FIRMATO ELETTRONICAMENTE

ing. Eligio Di Marzio (delegato)

FIRMATO ELETTRONICAMENTE

dott. Rinaldo Mauro Di Matteo (delegato)

FIRMATO ELETTRONICAMENTE

dott. Luciano Del Sordo (delegato)

FIRMATO ELETTRONICAMENTE

dott. Paolo Torlontano (delegato)

FIRMATO ELETTRONICAMENTE

dott.ssa Giovanna Mancinelli (delegata)

FIRMATO ELETTRONICAMENTE

La Segretaria Verbalizzante

Ing. Silvia Ronconi

FIRMATO ELETTRONICAMENTE



**Dipartimento Territorio - Ambiente
Servizio Valutazioni Ambientali**



**Istruttoria Tecnica
Progetto**

Valutazione Preliminare ex art. 6, comma 9 del D.Lgs. 152/06 e ss.mm.ii.

PRESA D'ATTO ADEGUAMENTO TECNICO FINALIZZATO A MIGLIORARE IL RENDIMENTO E LE PRESTAZIONI AMBIENTALI DEL PROGETTO IN SEGUITO ALL'ESECUZIONE DEL RILIEVO DI PRIMA PIANTA DELL'ARILE 2022 PROPEDEUTICO ALL'ESECUZIONE DEI LAVORI.

Oggetto

Titolo dell'intervento:	PRESA D'ATTO ADEGUAMENTO TECNICO FINALIZZATO A MIGLIORARE IL RENDIMENTO E LE PRESTAZIONI AMBIENTALI DEL PROGETTO IN SEGUITO ALL'ESECUZIONE DEL RILIEVO DI PRIMA PIANTA DELL'ARILE 2022 PROPEDEUTICO ALL'ESECUZIONE DEI LAVORI.
Azienda Proponente:	DPE012 SERVIZIO OPERE MARITTIME E ACQUE MARINE
Procedimento:	Verifica Preliminare ai sensi dell'art. 6, comma 9 del D. Lgs. 152/2006 e ss.mm.ii.

Localizzazione del progetto

Comune:	Alba Adriatica
Provincia:	Teramo
Altri Comuni interessati:	Nessuno
Località:	Bambinopoli

Contenuti istruttoria

La presente istruttoria riassume quanto riportato negli elaborati prodotti e caricati dal proponente nello Sportello Regionale Ambiente. Per quanto non espressamente riportato nella presente istruttoria si rimanda agli elaborati tecnici di progetto.

Referenti della Direzione

Titolare istruttoria:

Ing. Erika Galeotti



*Dipartimento Territorio - Ambiente
Servizio Valutazioni Ambientali*



Istruttoria Tecnica
Progetto

Valutazione Preliminare ex art. 6, comma 9 del D.Lgs. 152/06 e ss.mm.ii.

PRESA D'ATTO ADEGUAMENTO TECNICO FINALIZZATO A MIGLIORARE IL RENDIMENTO E LE PRESTAZIONI AMBIENTALI DEL PROGETTO IN SEGUITO ALL'ESECUZIONE DEL RILIEVO DI PRIMA PIANTA DELL'ARILE 2022 PROPEDEUTICO ALL'ESECUZIONE DEI LAVORI.

ANAGRAFICA DEL PROGETTO

Responsabile Azienda Proponente

Cognome e nome	D'ALBERTO MARCELLO
Telefono	0859181152
e-mail	marcello.dalberto@regione.abruzzo.it




Estensore dello studio

Cognome e nome	Ciriolo Lucio
Albo Professionale e num. iscrizione	Ordine degli Architetti n. 825
Telefono	0859181115
e-mail	lucio.ciriolo@regione.abruzzo.it

Avvio della procedura

Acquisizione in atti domanda	Prot. n. 0161312/22 del 26/04/2022
Precedenti Procedimenti	VA, conclusasi con Giudizio. n. 3384 del 30/03/2021

Elenco Elaborati

Publicati sul sito - Sezione "Elaborati VA"	Publicati sul sito - Sezione "Integrazioni"
<ul style="list-style-type: none"> modello 5.pdf Documento Adobe Acrobat modello_06_scheda_sintesi_valutaz... Documento Adobe Acrobat REL-PROG-ANALISI-RIPASCIMENT... Messaggio MIME PKCS #7	



Istruttoria Tecnica
Progetto

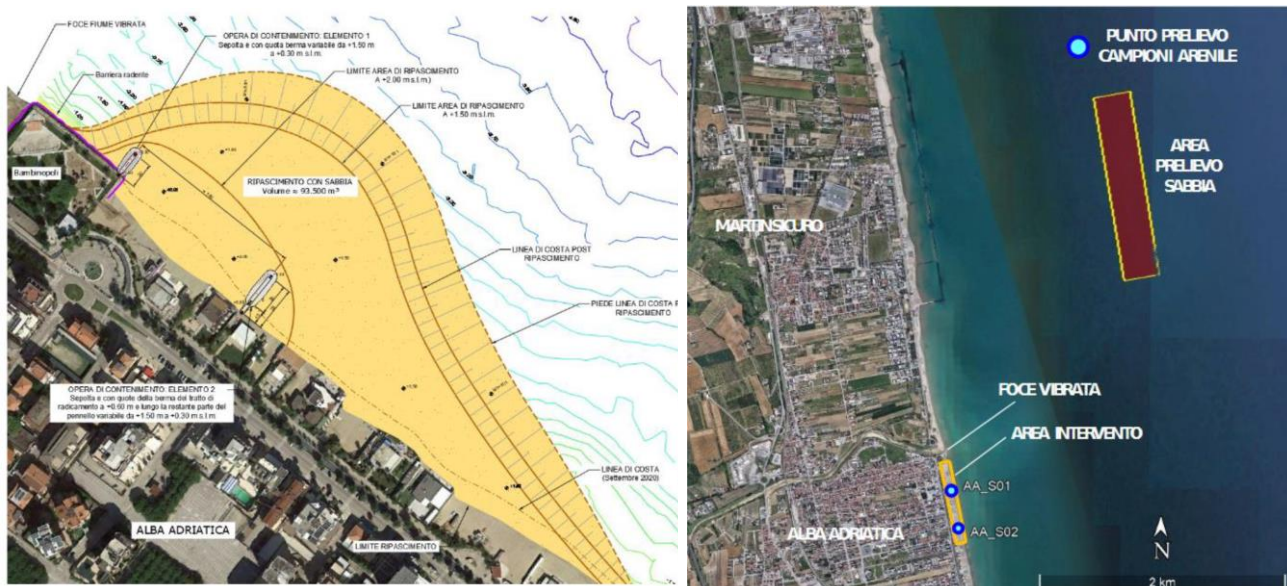
Valutazione Preliminare ex art. 6, comma 9 del D.Lgs. 152/06 e ss.mm.ii.

PRESA D'ATTO ADEGUAMENTO TECNICO FINALIZZATO A MIGLIORARE IL RENDIMENTO E LE PRESTAZIONI AMBIENTALI DEL PROGETTO IN SEGUITO ALL'ESECUZIONE DEL RILIEVO DI PRIMA PIANTA DELL'ARILE 2022 PROPEDEUTICO ALL'ESECUZIONE DEI LAVORI.

PREMESSA

Il Servizio Opere Marittime DPE012 della Regione Abruzzo, in data 14/01/2021, ha avviato la procedura di Verifica di Assoggettabilità a V.I.A. per il progetto di Fattibilità Tecnica ed Economica denominato “Realizzazione intervento di ingegneria marittima per la realizzazione di una spiaggia di alimentazione per ripascimento a rilascio controllato”, ricadente nella categoria progettuale di cui al 7 “Progetti di infrastrutture”, lettera n), dell'allegato IV alla Parte II del D. Lgs. 152/06: “Opere costiere destinate a combattere l'erosione e lavori marittimi volti a modificare la costa, mediante la costruzione di dighe, moli ed altri lavori di difesa del mare”. Il progetto è stato esaminato dal Comitato di Coordinamento per la VIA in data 30/03/2021 ed ha ottenuto il giudizio 3384 FAVOREVOLE ALL'ESCLUSIONE DALLA PROCEDURA DI V.I.A..

Il progetto è orientato a contrastare i fenomeni erosivi che da anni interessano il litorale Nord di Alba Adriatica, attraverso la realizzazione di una spiaggia a smantellamento programmato mediante lo sversamento di 93.500 m³ di sabbia in corrispondenza del litorale Nord, per una lunghezza di spiaggia pari a circa 500 m. Oltre allo sversamento è prevista la realizzazione di due opere rigide di contenimento. L'approvvigionamento delle sabbie da utilizzare per il ripascimento sarà effettuato attraverso il dragaggio dei fondali di due aree a mare prospicienti il litorale di Martinsicuro, subito a nord della foce del Vibra. Il tecnico dichiara che l'intervento, finanziato nell'ambito della “Programmazione opere di difesa costiera 2020/2021 da realizzare a seguito degli eventi meteomarini del novembre 2019. 1^fase urgente nel Comune di Alba Adriatica (TE)”; nasce dagli esiti del “Piano di difesa della costa dall'erosione, dagli effetti dei cambiamenti climatici e dagli inquinamenti” denominato, in breve, Piano Difesa della Costa (PDC), redatto dalla Regione Abruzzo, Dipartimento Infrastrutture - Trasporti, Servizio Opere Marittime e Acque Marine ed adottato dalla Giunta Regionale con delibera n.526 del 31.08.2020.



La modifica attualmente proposta con la presente VP prevede un aumento volumetrico dei sedimenti da utilizzare non modificando l'entità dell'intervento di ripascimento come definito dal D.L. 173/2016 ai sensi dell'art. 3.1.2.

Nella Relazione allegata alla VP i tecnici dichiarano che “il rilievo di prima pianta di dettaglio, effettuato mediante strumentazione di alta precisione, ha messo in evidenza la necessità di disporre un quantitativo di sabbia superiore alle previsioni progettuali per completare nella sua interezza l'opera.



Istruttoria Tecnica
Progetto

Valutazione Preliminare ex art. 6, comma 9 del D.Lgs. 152/06 e ss.mm.ii.

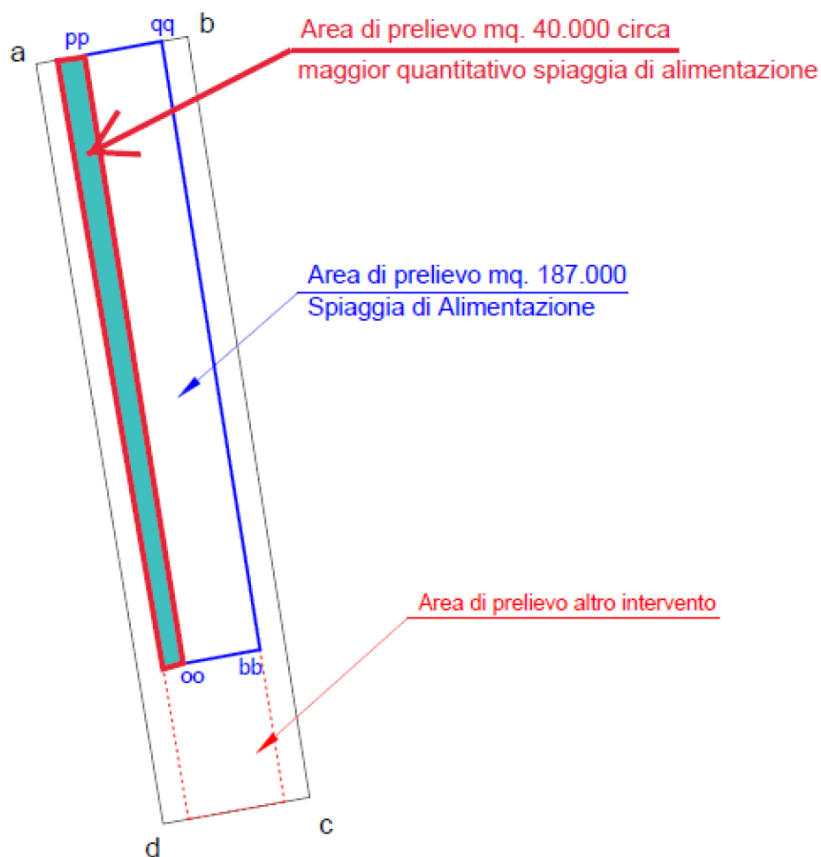
PRESA D'ATTO ADEGUAMENTO TECNICO FINALIZZATO A MIGLIORARE IL RENDIMENTO E LE PRESTAZIONI AMBIENTALI DEL PROGETTO IN SEGUITO ALL'ESECUZIONE DEL RILIEVO DI PRIMA PIANTA DELL'ARILE 2022 PROPEDEUTICO ALL'ESECUZIONE DEI LAVORI.

La Regione Abruzzo, Committente, ha messo a disposizione nuove risorse economiche con le quali è possibile aumentare il quantitativo di sabbia da escavare e mettere in sito, per circa mc 20.000,00.

Pertanto la quantità complessiva di sabbia da escavare e ricollocare per il ripascimento passa da mc. 93.500,00 iniziali a mc. 113.500,00 circa, con un aumento, come detto, di circa mc. 20.000,00.

Il maggior materiale sabbioso sarà prelevato sempre dall'area a mare prospiciente il litorale di Martinsicuro, subito a nord della foce del Vibrata, già individuata e caratterizzata nell'ambito della "Convenzione Arta /Regione Abruzzo, che ha ancora capacità residua di prelievo, come di seguito illustrato."

Sito "A" Martinsicuro-Alba Adriatica



I tecnici dichiarano che "null'altro varia rispetto al progetto già sottoposto a verifica di assoggettabilità di cui al Giudizio n. 3384 del 30/03/2021."

Concludono, infine, che "la fattibilità ambientale delle opere previste dal presente progetto migliorativo, teso a rafforzare il contrasto all'erosione della linea di costa, inesorabilmente in atto nella zona da anni a causa dei cambiamenti climatici, oltre all'analisi dei componenti ambientali e naturali presenti nell'area di progetto e alle iniziative di mitigazione degli impatti, già oggetto del Giudizio n. 3384 del 30/03/2021, si pone l'ottica della valutazione della:

- Qualità e la capacità di rigenerazione delle risorse naturali della zona;

Dipartimento Territorio - Ambiente
Servizio Valutazioni Ambientali



Istruttoria Tecnica
Progetto

Valutazione Preliminare ex art. 6, comma 9 del D.Lgs. 152/06 e ss.mm.ii.

PRESA D'ATTO ADEGUAMENTO TECNICO FINALIZZATO A MIGLIORARE IL RENDIMENTO E LE PRESTAZIONI AMBIENTALI DEL PROGETTO IN SEGUITO ALL'ESECUZIONE DEL RILIEVO DI PRIMA PIANTA DELL'ARILE 2022 PROPEDEUTICO ALL'ESECUZIONE DEI LAVORI.

- *Capacità di carico dell'ambiente naturale con particolare attenzione alle zone marine e costiere.*

Le risorse biologiche naturali presenti nelle aree non subiranno ulteriori interferenze dalla modifica progettuale proposta.

Anche le componenti ambientale (biocenosi, benthos, emergenze vegetazionali e floristiche, sedimenti, plancton, risorse ittiche, acque, sabbie), son state già oggetto di valutazione (Giudizio CCR-VIA n. 3384 del 30/03/2021) o in maniera preliminare sia la qualità complessiva delle stesse che le possibili modificazioni delle stesse anche ai fini della loro conservabilità, rigenerazione e migliorabilità.

Le modifiche migliorative non dovrebbero portare ad effetti collaterali indesiderati.

La sintesi della presente relazione e da quanto in essa rappresentato, in merito alle sue componenti principali ed in cui i vari aspetti ambientali o antropici vengono analizzati e confrontati evidenziano che per l'intervento progettato possono essere fatte le successive conclusioni:

- *Considerando il volume di materiale proposto come modifica migliorativa, si inquadra l'intervento come intervento di media entità (cap. 3.1.2 dell'All. Tecnico del D.M. 173/20016).*
- *Si evidenzia l'influenza in termini migliorativi dell'ambiente litoraneo, in quanto interviene con una ricollocazione di quantitativi di sedimenti, nell'attuale disponibilità, per contribuire alla conservabilità e fruibilità delle aree individuate come soggette a forte erosione. L'attuale progetto migliora nel complesso le stesse aree dove interviene e le stesse spiagge limitrofe.*
- *Complessivamente, non modifica le condizioni ambientali marine interessate agli interventi di prelievo di materiale sabbioso, in termini significativi: si tratta di prelievi minimi e per fasce di ambienti molto limitati (50 cm di spessore).*
- *L'esecuzione dei lavori, non hanno influenza significativa e duratura come impatto sul traffico veicolare, sull'inquinamento atmosferico, sulla qualità dei corpi idrici superficiali ecc. Gli impatti sono alquanto contenuti ed avvengono non nel periodo balneare.*
- *Saranno previsti attività di monitoraggio in sede di esecuzione come indicato negli elaborati progettuali."*

Referenti della Direzione

Titolare istruttoria:

Ing. Erika Galeotti