


**CCR-VIA -- COMITATO DI COORDINAMENTO REGIONALE PER LA
VALUTAZIONE D'IMPATTO AMBIENTALE**

Giudizio n° 3919 **Del** **01/06/2023**
Prot. n° 23/0124654 **del** **21/03/2023**

Ditta Proponente: DIS PROJECT S.R.L.

Oggetto: Verifica di ottemperanza al giudizio n. 2924 del 21/06/2018

Comune di Intervento: Morro D'Oro

Tipo procedimento: Verifica di Ottemperanza ai sensi dell'art. 28 del D.Lgs. 152/06 e ss.mm.ii.

Presenti *(in seconda convocazione)*

Direttore Dipartimento Territorio – Ambiente (Presidente) *dott. Dario Ciamponi (Presidente Delegato)*

Dirigente Servizio Valutazioni Ambientali *ASSENTE*

Dirigente Servizio Gestione e Qualità delle Acque *dott. Giancaterino Giammaria (delegato)*

Dirigente Servizio Politica Energetica e Risorse del Territorio - Pescara *-*

Dirigente Servizio Gestione Rifiuti e Bonifiche - Pescara *dott. Gabriele Costantini (delegato)*

Dirigente Servizio Pianificazione Territoriale e Paesaggio *ASSENTE*

Dirigente Servizio Foreste e Parchi - L'Aquila *dott.ssa Serena Ciabò (delegata)*

Dirigente Servizio Opere Marittime *ASSENTE*

Dirigente Servizio Genio Civile competente per territorio

Teramo *arch. Elena Pucci (delegata)*

Dirigente del Servizio difesa del suolo - L'Aquila *ASSENTE*

Dirigente Servizio Sanità Veterinaria e Sicurezza degli Alimenti *dott. Paolo Torlontano (delegato)*

Direttore dell'A.R.T.A *ing. Simonetta Campana (delegata)*

Relazione Istruttoria *ing. Erika Galeotti*

Titolare Istruttoria: *dott.ssa Chiara Forcella*
Gruppo Istruttore:

Si veda istruttoria allegata

Preso atto della documentazione presentata dalla Dis Project S.r.l. in relazione alla verifica di ottemperanza al giudizio n. 2924 del 21/06/2018 inerente l'intervento "Apertura di una cava di ghiaia" acquisita al prot. n. 0124654/23 del 21/03/2023;





GIUNTA REGIONALE

IL COMITATO CCR-VIA

Sentita la relazione istruttoria;

Sentito in audizione l'arch. Danilo Di Giuseppe di cui alla richiesta di audizione acquisita al prot. n. 201904 del 10/05/2023;

Vista la documentazione allegata all'istanza di VO e considerato che la stessa non permette di verificare il rispetto della condizione ambientale contenuta nel giudizio di esclusione dalla procedura di VIA n. 2924 del 21/06/2018;

Considerato che l'art.28 del D. Lgs. 152/06 e ss.mm.ii. al comma 5 prevede che: “*Nel caso in cui la verifica di ottemperanza dia esito negativo, l'autorità competente diffida il proponente ad adempiere entro un congruo termine, trascorso inutilmente il quale si applicano le sanzioni di cui all'articolo 29 (sanzioni)*”;

Richiamato quanto già espresso nel Giudizio n. 3414 del 13/05/2021;

Riscontrata una difformità di circa 40000 mc tra il progetto escluso dalla procedura di VIA con giudizio n. 2924 del 21/06/2018 e quello successivamente autorizzato;

ESPRIME IL SEGUENTE GIUDIZIO

Si diffida la ditta entro un termine di 15 giorni dalla pubblicazione del presente giudizio a dare evidenza con opportuna documentazione di aver ottemperato alla condizione ambientale contenuta nel Giudizio n. 2924 del 21/06/2018.

Si richiede inoltre di fornire chiarimenti rispetto alla difformità progettuale richiamata in premessa.

In particolare dare contezza dell'effettivo volume scavato anche tramite un elaborato grafico planimetrico, da cui si evinca l'area interessata rispetto al vicino Fiume Vomano.

Ai sensi dell'articolo 3, ultimo comma, della Legge n. 241 del 7 agosto 1990 e ss.mm.ii. è ammesso il ricorso nei modi di legge contro il presente provvedimento alternativamente al T.A.R. competente o al Capo dello Stato rispettivamente entro 60 (sessanta) giorni ed entro 120 (centoventi) giorni dalla data di ricevimento del presente atto o dalla piena conoscenza dello stesso

dott. Dario Ciamponi (Presidente Delegato)

FIRMATO DIGITALMENTE

dott. Giancaterino Giammaria (delegato)

FIRMATO ELETTRONICAMENTE

dott. Gabriele Costantini (delegato)

FIRMATO ELETTRONICAMENTE

dott.ssa Serena Ciabò (delegata)

FIRMATO ELETTRONICAMENTE

arch. Elena Pucci (delegata)

FIRMATO ELETTRONICAMENTE

dott. Paolo Torlontano (delegato)

FIRMATO ELETTRONICAMENTE

ing. Simonetta Campana (delegata)

FIRMATO ELETTRONICAMENTE



REGIONE
ABRUZZO



GIUNTA REGIONALE

Per la verbalizzazione

Titolare: ing. Silvia Ronconi

Gruppo: dott.ssa Paola Pasta

FIRMATO ELETTRONICAMENTE





Dipartimento Governo del Territorio - Ambientali
Servizio Valutazioni Ambientali

Istruttoria Tecnica: Verifica delle Ottemperanze ai sensi dell'art. 28 D.Lgs. 152/2006 e ss.mm.ii.

Progetto: Apertura di una cava di ghiaia nel Comune di Morro D'Oro
V.O. al G 2924 del 2018

Oggetto

Titolo dell'intervento:	V.O. al G.2924 del 2018 relativo all' "Apertura di una cava di ghiaia nel Comune di Morro D Oro"
Descrizione del progetto:	Apertura di una cava di ghiaia a cielo aperto in località Pianura Vomano nel Comune di Morro D'Oro (Te)
Azienda Proponente:	Dis Project srl

Localizzazione del progetto

Comune:	MORRO D'ORO
Provincia:	TE
Altri Comuni interessati:	Pianura Vomano
Numero foglio catastale:	29
Particella catastale:	68

Contenuti istruttoria:

La presente istruttoria riassume quanto riportato nella documentazione trasmessa con nota prot. 0124654 del 21/03/2023

Referenti della Direzione

Titolare istruttoria:

Ing. Erika Galeotti

Gruppo di lavoro istruttorio:

Dott.ssa Chiara Forcella



SEZIONE I ANAGRAFICA DEL PROGETTO

1. Responsabile Azienda Proponente

Cognome e nome	Di Giuseppe Danilo
e-mail	info@disproject.it
PEC	disproject@pec.it

2. Estensore dello studio

Cognome e nome	Di Giuseppe Danilo
Albo Professionale e num. iscrizione	Architetti Prov Teramo n 464
Telefono	0858943210
e-mail	daniilo.digiuseppe1@libero.it
PEC	daniilo.digiuseppe@archiworldpec.it



3. Avvio della procedura

Acquisizione in atti domanda V.O.	0124654 del 21/03/2023
-----------------------------------	------------------------

4. Iter Amministrativo

Oneri istruttori versati	50,00 €
--------------------------	---------

5. Elenco Elaborati

Publicati sul sito
 Integrazione ufficio cave  Modello 07 DIS PROJECT

Premessa

Per il progetto “Apertura di una cava di ghiaia nel Comune di Morro D’Oro in località Pianura del Vomano” è stata avviata la procedura di Verifica di Assogettabilità a VIA con nota prot. n. RA 159547 dell’08/07/2016. Nella seduta del 21/06/2018, il Comitato CCR VIA si è espresso nel merito con il Giudizio n. 2924 che si riporta testualmente.

Favorevole all’esclusione della procedura di VIA con le seguenti prescrizioni:

“La quota di fondo scavo deve essere confermata attraverso la ricostruzione della superficie piezometrica. La relativa documentazione, da trasmettere al Servizio Valutazioni Ambientali per opportuna conoscenza, dovrà essere valutata in sede di rilascio dell'autorizzazione da parte del competente Servizio regionale proposto alle attività estrattive.”

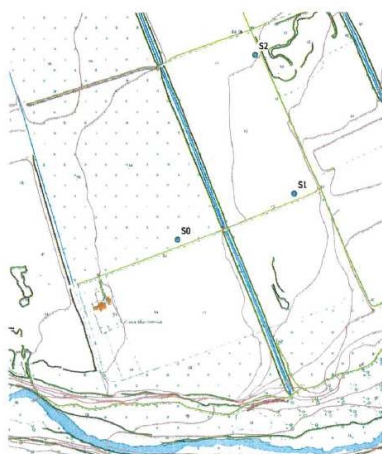
SEZIONE II

Sintesi della documentazione di Verifica delle Ottemperanze

Con nota prot n 0124654 del 21/03/2023 la Ditta ha trasmesso la seguente documentazione:

- Verbale di sopralluogo eseguito dal Servizio attività estrattive in data 11/10/2018
- Relazione tecnica datata ottobre 2018
- Attestazione di avvenuta consegna ed accettazione invio documentazione al Servizio attività estrattive

Sono state eseguite due letture sui punti di controllo (piezometri tubo aperto), in data 30/03/2017 e 11/10/2018



Ubicazione punti di controllo (piezometri tubo aperto)

COD PUNTO CONTROLLO	Quota p.c.		DATA LETTURA: 30/03/2017		
	m. slm	Liv soggiacenza [m.]	Quota sup. freatica [m. slm]	Franco [m.]	Prof scavo max [m. slm]
S0	42,5 circa	- 5,02	37,48	+2,0	39,48
S1	41,5 circa	- 4,61	36,89	+2,0	38,89
S2	43,0 circa	- 5,70	37,30	+2,0	39,30

Tab. 1: lettura n. 1

COD PUNTO CONTROLLO	Quota p.c.		DATA LETTURA: 11/10/2018		
	m. slm	Liv soggiacenza [m.]	Quota sup. freatica [m. slm]	Franco [m.]	Prof scavo max [m. slm]
S0	42,5 circa	- 6,92	35,58	+2,0	37,58
S1	41,5 circa	- 6,80	34,70	+2,0	36,70
S2	43,0 circa	- 7,09	35,91	+2,0	37,91

Tab. 2: lettura n. 2

COD PUNTO CONTROLLO	COORD X	COORD Y	Quota p.c. [m. slm]
S0	13.94118	42.62796	42,5 circa
S1	13.94392	42.62877	41,5 circa
S2	13.94295	42.63114	43,0 circa



Dipartimento Governo del Territorio - Ambientali
Servizio Valutazioni Ambientali

Istruttoria Tecnica: Verifica delle Ottemperanze ai sensi dell'art. 28 D.Lgs. 152/2006 e ss.mm.ii.

**Progetto: Apertura di una cava di ghiaia nel Comune di Morro D'Oro
V.O al G 2924 del 2018**

La Ditta in detta relazione ha dichiarato le seguenti "nuove" volumetrie.

DATI INERENTI LA CAVA DA COLTIVARE				
Superficie lorda terreno	Fascia di rispetto di confini	Fascia di rispetto per elettrodotto + grassetto	Altre fasce di rispetto	Superficie terreno soggetto a coltivazione cava
mq.	mq.	mq.	mq.	mq.
82.896,55	3.992,00		16.835,00	41.869,55
SUPERFICIE CAPPELLACCIO		altezza media cappellaccio	VOLUME CAPPELLACCIO	
mq.		ml.	mc.	
41.869,55		2,00	83.739,10	
SUPERFICIE ESTRAZIONE		altezza media estrazione	VOLUME ESTRAZIONE	
mq.		ml.	mc.	
41.869,55		2,95	123.515,17	
MOVIMENTAZIONE TOTALE				
VOLUME CAPPELLACCIO	VOLUME ESTRAZIONE	MOVIMENTAZIONE TOTALE		
mc.	mc.	mc.		
83.739,10	123.515,17	207.254,27		

DESCRIZIONE	CAPPELLACCIO DA RIUTILIZZARE	MATERIALE GHIAIOSO DA ESTRARRE	MATERIALE GLOBALE DA MOVIMENTARE
Lotto 1	41.869,55	61.757,58	103.627,13
Lotto 2	41.869,55	61.757,59	103.627,14
Lotto 1 e 2	83.739,10	123.515,17	207.254,27

Referenti della Direzione
Titolare istruttoria:

Ing. Erika Galeotti

Gruppo di lavoro istruttorio:

Dott.ssa Chiara Forcella



Al Dirigente del
Servizio Valutazioni Ambientali
dpc002@pec.regione.abruzzo.it
dpc002@regione.abruzzo.it

Oggetto: richiesta di partecipazione alla seduta del CCR-VIA.

Il sottoscritto Arch. **Danilo Di Giuseppe**, nato a _____, il _____, identificato tramite documento di riconoscimento _____ rilasciato il _____ dal Comune _____, in qualità di progettista,

CHIEDE


di poter partecipare, **tramite l'invio della presente comunicazione**, alla seduta del CR-VIA relativa alla discussione del procedimento di Verifica di Assoggettabilità, inerente l'apertura di una cava di ghiaia da realizzarsi nel Comune di Morro D'Oro in località Pianura Vomano, in capo alla ditta proponente DIS Project Srl, che si terrà il giorno 11.05.2023.

DICHIARAZIONE:

Si dichiara di intervenire per fornire eventuali delucidazioni in merito al progetto di apertura di una cava di ghiaia da realizzarsi nel Comune di Morro D'Oro (Te).

Roseto degli Abruzzi li 10.05.2023

Firma richiedente


Danilo
DI GIUSEPPE
N. 464
Sez. n/a
Architetto

Alla presente si allega:

- Documento di riconoscimento