



CCR-VIA -- COMITATO DI COORDINAMENTO REGIONALE PER LA VALUTAZIONE D'IMPATTO AMBIENTALE

Giudizio n° 4146 Del 15/02/2024
Prot. n° 23/001205 Del 02/01/2024

Ditta Proponente: DIS PROJECT S.R.L.

Oggetto: Apertura di una cava di ghiaia nel Comune di Morro D'Oro - Pratica V.A. e relativa V.O. al G.2924 del 2018

Comune di Intervento: Morro D'Oro

Tipo procedimento: Verifica di Ottemperanza ai sensi dell'art. 28 del D.Lgs. 152/06 e ss.mm.ii.

Presenti (in seconda convocazione)

Direttore Dipartimento Territorio – Ambiente (Presidente) ing. Erika Galeotti (Presidente Delegato)

Dirigente Servizio Valutazioni Ambientali -

Dirigente Servizio Gestione e Qualità delle Acque dott. Giancaterino Giammaria (delegato)

Dirigente Servizio Politica Energetica e Risorse del Territorio - Pescara dott. Giovanni Cantone (delegato)

Dirigente Servizio Gestione Rifiuti e Bonifiche - Pescara dott.ssa Francesca Liberi (delegata)

Dirigente Servizio Pianificazione Territoriale e Paesaggio ing. Eligio Di Marzio (delegato)

Dirigente Servizio Foreste e Parchi - L'Aquila dott.ssa Serena Ciabò (delegata)

Dirigente Servizio Opere Marittime ing. Daniele Danese (delegato)

Dirigente Servizio Genio Civile competente per territorio

Teramo ASSENTE

Dirigente del Servizio difesa del suolo - L'Aquila ASSENTE

Dirigente Servizio Sanità Veterinaria e Sicurezza degli Alimenti ASSENTE

Direttore dell'A.R.T.A ing. Simonetta Campana (delegata)

Relazione Istruttoria Titolare istruttoria: ing. Andrea Santarelli
Gruppo: dott.ssa Chiara Forcella

Si veda istruttoria allegata





Preso atto della documentazione presentata da Dis Project S.r.l. in merito all'intervento "Apertura di una cava di ghiaia nel Comune di Morro D'Oro - Pratica V.A. e relativa V.O. al G.2924 del 2018" acquisita al prot. n. 001205 del 2 gennaio 2024;

IL COMITATO CCR-VIA

Sentita la relazione istruttoria

Vista la richiesta di audizione dell'arch. Danilo Di Giuseppe acquisita al prot. n. 56057 del 12 febbraio 2024 e ritenuto il Comitato di non avere necessità di ulteriori chiarimenti;

Richiamata la condizione ambientale del Giudizio n. 2924/2018: *"La quota di fondo scavo deve essere confermata attraverso la ricostruzione della superficie piezometrica. La relativa documentazione, da trasmettere al Servizio Valutazioni Ambientali per opportuna conoscenza, dovrà essere valutata in sede di rilascio dell'autorizzazione da parte del competente Servizio regionale proposto alle attività estrattive."*

Preso atto che dalla documentazione trasmessa si evince che il proponente ha effettuato le rilevazioni sulla falda interessando l'Ufficio regionale Attività Estrattive all'interno del procedimento autorizzatorio e che, come anche dichiarato dal proponente, l'unica "carenza" della ditta è stata quella di non aver trasmesso la stessa documentazione al Servizio Valutazioni Ambientali per opportuna conoscenza;

Visto che il progetto valutato con il citato Giudizio prevedeva una escavazione totale di circa 171.502 m³, dei quali la metà (circa 85.751 m³) rappresentati da materiale commerciabile e l'altra metà da terreno vegetale riutilizzabile per il ritombamento dell'area interessata dall'attività estrattiva;

Preso atto che l'attività estrattiva è stata autorizzata dal competente Servizio Regionale con determinazione n. DPC025/95 del 05/03/2021 per una capacità estrattiva lorda pari a 207.254 m³, di cui 83.739 m³ di terreno vegetale superficiale, e di 123.515 m³ di materiale ghiaioso utile estraibile, anche a seguito dei rilievi puntuali effettuati sulla falda, al fine di garantire il franco di 2,00 m previsto per legge;

Considerato altresì che all'art. 2 punto 8) della citata autorizzazione è prescritto che: *"Durante l'esecuzione dei lavori, la Ditta dovrà: [...] 8) verificare, attraverso i n.2 piezometri presenti all'interno dell'area di cava, il livello idrico della falda acquifera, al fine di assicurare il costante rispetto di 2,00 m di franco dal fondo cava"*;

ESPRIME IL SEGUENTE GIUDIZIO DI PRESA D'ATTO DELL'OTTEMPERANZA ALLE CONDIZIONI AMBIENTALI DI CUI AL GIUDIZIO CCR-VIA N. 2924/2018

Ai sensi dell'articolo 3, ultimo comma, della Legge n. 241 del 7 agosto 1990 e ss.mm.ii. è ammesso il ricorso nei modi di legge contro il presente provvedimento alternativamente al T.A.R. competente o al Capo dello Stato rispettivamente entro 60 (sessanta) giorni ed entro 120 (centoventi) giorni dalla data di ricevimento del presente atto o dalla piena conoscenza dello stesso.

ing. Erika Galeotti (Presidente Delegata)

FIRMATO DIGITALMENTE





dott. Giancaterino Giammaria (delegato)

FIRMATO ELETTRONICAMENTE

dott. Giovanni Cantone (delegato)

FIRMATO ELETTRONICAMENTE

dott.ssa Francesca Liberi (delegata)

FIRMATO ELETTRONICAMENTE

ing. Eligio Di Marzio (delegato)

FIRMATO ELETTRONICAMENTE

dott.ssa Serena Ciabò (delegata)

FIRMATO ELETTRONICAMENTE

ing. Daniele Danese (delegato)

FIRMATO ELETTRONICAMENTE

ing. Simonetta Campana (delegata)

FIRMATO ELETTRONICAMENTE


Per la verbalizzazione

ing. Silvia Ronconi

dott.ssa Paola Pasta

FIRMATO ELETTRONICAMENTE



	Dipartimento Governo del Territorio - Ambientali Servizio Valutazioni Ambientali	
	Istruttoria Tecnica:	Verifica delle Ottemperanze ai sensi dell'art. 28 D.Lgs. 152/2006 e ss.mm.ii.
	Progetto:	Apertura di una cava di ghiaia nel Comune di Morro D'Oro V.O. al G 2924 del 2018

Oggetto

Titolo dell'intervento:	V.O. al G.2924 del 2018 relativo all' "Apertura di una cava di ghiaia nel Comune di Morro D Oro"
Descrizione del progetto:	Apertura di una cava di ghiaia a cielo aperto in località Pianura Vomano nel Comune di Morro D'Oro (Te)
Azienda Proponente:	Dis Project srl

Localizzazione del progetto

Comune:	MORRO D'ORO
Provincia:	TE
Altri Comuni interessati:	Pianura Vomano
Numero foglio catastale:	29
Particella catastale:	68

Contenuti istruttoria:

La presente istruttoria riassume quanto prodotto dal Proponente nell'ambito del procedimento di V.O. al G.2924 del 2018.

Referenti della Direzione

Titolare istruttoria:

Ing. Andrea Santarelli



Gruppo di lavoro istruttorio:

Dott.ssa Chiara Forcella



[Digitare qui]



Progetto:

Apertura di una cava di ghiaia nel Comune di Morro D'Oro
V.O al G 2924 del 2018

SEZIONE I ANAGRAFICA DEL PROGETTO

1. Responsabile Azienda Proponente

Cognome e nome	Di Giuseppe Danilo
e-mail	info@disproject.it
PEC	disproject@pec.it

2. Estensore dello studio

Cognome e nome	Di Giuseppe Danilo
Albo Professionale e num. iscrizione	Architetti Prov Teramo n 464
Telefono	0858943210
e-mail	daniilo.digiuseppel@libero.it
PEC	daniilo.digiuseppe@archiworldpec.it





3. Avvio della procedura

Acquisizione in atti domanda V.O.	0124654 del 21/03/2023
Atti di sospensione	Giudizi n. 3919 del 01/06/2023 e n 3950 del 29/06/23
Atti di riattivazione	Integrazioni di cui al prot n. 258508/23 del 15/06/23 e prot 01250 del 02/01/24

4. Iter Amministrativo

Oneri istruttori versati	50,00 €
--------------------------	---------

5. Elenco Elaborati

Publicati sul sito	Integrazioni
 Integrazione ufficio cave  Modello 07 DIS PROJECT	 Integrazione al giudizio n. 3919 del 2023.pdf  2024-01-02-0001205-ottemperanza-al-giudizio-n-2924-del-2018pdf

**Progetto:**Apertura di una cava di ghiaia nel Comune di Morro D'Oro
V.O al G 2924 del 2018

Premessa

Per il progetto "Apertura di una cava di ghiaia nel Comune di Morro D'Oro in località Pianura del Vomano" è stata avviata la procedura di Verifica di Assoggettabilità a VIA con nota prot. n. RA 159547 dell'08/07/2016. Nella seduta del 21/06/2018, il Comitato CCR VIA si è espresso nel merito con il Giudizio n. 2924 che si riporta testualmente.

Favorevole all'esclusione della procedura di VIA con le seguenti prescrizioni:

"La quota di fondo scavo deve essere confermata attraverso la ricostruzione della superficie piezometrica. La relativa documentazione, da trasmettere al Servizio Valutazioni Ambientali per opportuna conoscenza, dovrà essere valutata in sede di rilascio dell'autorizzazione da parte del competente Servizio regionale proposto alle attività estrattive."

Con nota prot n 0124654 del 21/03/2023 la Ditta ha trasmesso la seguente documentazione:

- Verbale di sopralluogo eseguito dal Servizio attività estrattive in data 11/10/2018
- Relazione tecnica datata ottobre 2018
- Attestazione di avvenuta consegna ed accettazione invio documentazione al Servizio attività estrattive

Il CCRVIA ha esaminato detta documentazione esprimendo nel merito il seguente Giudizio n. 3919 del 01/06/2023

IL COMITATO CCR-VIA

Sentita la relazione istruttoria;

Sentito in audizione l'arch. Danilo Di Giuseppe di cui alla richiesta di audizione acquisita al prot. n. 201904 del 10/05/2023;

Vista la documentazione allegata all'istanza di VO e considerato che la stessa non permette di verificare il rispetto della condizione ambientale contenuta nel giudizio di esclusione dalla procedura di VIA n. 2924 del 21/06/2018;

Considerato che l'art.28 del D. Lgs. 152/06 e ss.mm.ii. al comma 5 prevede che: *"Nel caso in cui la verifica di ottemperanza dia esito negativo, l'autorità competente diffida il proponente ad adempiere entro un congruo termine, trascorso inutilmente il quale si applicano le sanzioni di cui all'articolo 29 (sanzioni)";*

Richiamato quanto già espresso nel Giudizio n. 3414 del 13/05/2021;

Riscontrata una difformità di circa 40000 mc tra il progetto escluso dalla procedura di VIA con giudizio n. 2924 del 21/06/2018 e quello successivamente autorizzato;

ESPRIME IL SEGUENTE GIUDIZIO

Si diffida la ditta entro un termine di 15 giorni dalla pubblicazione del presente giudizio a dare evidenza con opportuna documentazione di aver ottemperato alla condizione ambientale contenuta nel Giudizio n. 2924 del 21/06/2018.

Si richiede inoltre di fornire chiarimenti rispetto alla difformità progettuale richiamata in premessa.

In particolare dare contezza dell'effettivo volume scavato anche tramite un elaborato grafico planimetrico, da cui si evinca l'area interessata rispetto al vicino Fiume Vomano.



Progetto:

Apertura di una cava di ghiaia nel Comune di Morro D'Oro
V.O al G 2924 del 2018

La ditta pertanto ha trasmesso integrazioni in data 15/06/23, ns nota prot 258508/23, in merito alla quale il CCRVIA ha espresso il seguente Giudizio n. 3950 del 29/06/2023.

ESPRIME IL SEGUENTE GIUDIZIO**RINVIO PER LA SEGUENTE MOTIVAZIONE:**

non risultano evase le richieste formulate con giudizio di diffida n. 3919/23.

È necessario presentare:

1. tabelle riportanti le letture piezometriche aggiornate anche con le date dei rilievi più recenti;
2. elaborati di calcolo relativi alla volumetria di materiale estratto ed elaborati cartografici a scala 1:500 derivanti da rilievo planoaltimetrico dello stato attuale da confrontare con il piano campagna prima dell'avvio dell'attività estrattiva, con un congruo numero di sezioni trasversali riportanti le quote altimetriche del piano campagna ante operam, quota attuale, quota fondo scavo e quota della massima escursione della falda.

Tale secondo punto risulta fondamentale anche ai fini della valutazione dell'eventuale sanzione ai sensi dell'art. 29 comma 5 del D.Lgs. 152/06 e ss.mm.ii..

Si assegnano perentoriamente 10 giorni dalla pubblicazione del presente giudizio per la presentazione delle sopra indicate integrazioni.

Successivamente la Ditta, In data 02/01/2024 ha trasmesso documentazione integrativa acquisita in atti la documentazione in atti al prot n. 01250 che si allega integralmente.


Referenti della Direzione

Titolare istruttoria:

Ing. Andrea Santarelli

Gruppo di lavoro istruttorio:

Dott.ssa Chiara Forcella



Studio di Architettura
Architetto
Danilo Di Giuseppe

COMUNE DI MORRO D'ORO

(PROVINCIA DI TERAMO)

**OGGETTO: APERTURA DI UNA CAVA DI GHIAIA
A CIELO APERTO NEL COMUNE
MORRO D'ORO (TE)**

DITTA: DIS PROJECT SRL

INTEGRAZIONE

Arch. Danilo Di Giuseppe

In merito alla v/s diffida in merito al procedere all'ottemperare riguardante il Giudizio n° 2924 del 21/06/2018 di seguito si allega la documentazione in cui si attesta di aver ottemperato alla condizione ambientale previste nel giudizio di cui sopra.

PREMESSA

A seguito del parere favorevole all'esclusione della procedura VIA espresso dal CCV-VIA con giudizio n. 2924 del 21.06.2018 in cui si riportava la seguente prescrizione, *“La quota di fondo scavo deve essere confermata attraverso la ricostruzione della superficie piezometrica. La seguente documentazione, da trasmettere al servizio Valutazione Ambientali per opportuna conoscenza, dovrà essere valutata in sede di rilascio dell'autorizzazione da parte del competente Servizio regionale preposto alle attività estrattive”* (vedere allegato 1); la sottoscritta ditta DIS Project Srl, presentava presso l'ufficio competente della Regione Abruzzo “Ufficio Cave e Torbiere” in data 24.08.2018 prot. n° 235546/18, il progetto per l'apertura di una cava di ghiaia da realizzarsi nel Comune di Morro d'Oro (Te).

In data 11/10/2018, a seguito del sopralluogo eseguito presso l'area di cava alla presenza dei tecnici dell'ufficio Cave e Torbiere, si verificava la quota effettiva della falda utilizzando sia i vari piezometri presenti in sito, sia le varie letture effettuate nei mesi precedenti e sia gli scavi in fase di esecuzione presenti nella cava in adiacenza.

In tale data veniva redatto un verbale di sopralluogo (vedere allegato 2) in cui si richiedeva alla ditta DIS Project Srl alla luce delle misurazioni effettuate, di adeguare il relativo calcolo dei volumi ed in data 15/10/2018 veniva presentato il progetto definitivo presso gli uffici della Regione Abruzzo di Pescara (vedere allegato 3) in cui si richiedeva il rilascio delle autorizzazioni per una capacità estrattiva pari a 207.254 mc di cui 83.739 mc di materiale terroso e 123.515 mc di ghiaia e si aggiornava contestualmente gli elaborati grafici e il cronoprogramma dei lavori.

In data 17/10/2018 presso gli uffici della Giunta Regionale in Pescara si riuniva la conferenza dei servizi che si esprimeva con parere favorevole all'apertura della cava e nella stessa giornata veniva inviata il relativo verbale per conoscenza anche al CCV-VIA. (vedere allegato 4).

Premesso quanto sopra, si vuole evidenziare come l'unica "carezza" della ditta scrivente, è stato quello di non aver comunicato in prima persona agli uffici preposti della regione Abruzzo l'esito dell'ottemperanza effettuata e richiesta con Giudizio n° 2924 del 21/06/2018, ma di aver pensato concluso l'ottemperanza, a seguito dell'invio da parte degli uffici della Regione Abruzzo servizio cave e torbiere (organo ufficiale) del relativo riscontro e dell'autorizzazione allo scavo.



GIUNTA REGIONALE

**CCR-VIA -- COMITATO DI COORDINAMENTO REGIONALE PER LA VALUTAZIONE
D'IMPATTO AMBIENTALE**

Giudizio n°	2924 del	21/06/2018
Prot. n°	159547 del	08/07/2016
Ditta proponente	DIS PROJECT SRL	
Oggetto	APERTURA DI UNA CAVA DI GHIAIA NEL COMUNE DI MORRO D'ORO – ESAME A SEGUITO DI GIUDIZIO CCR-VIA 2824/2017	
Comune dell'intervento	MORRO D'ORO (TE)	
Tipo procedimento	VERIFICA DI ASSOGGETTABILITA' AMBIENTALE ai sensi dell'art. 20 del D.Lgs. N° 152/2006 e ss.mm.ii.	

Presenti (in seconda convocazione)

Direttore Generale

Dirigente Servizio Valutazione Ambientale Ing. D. Longhi (Pres. Delegato)

Dirigente Servizio Governo del Territorio geom. S. Sevi (Delegato)

Dirigente Politica energetica, Qualità dell'aria Ing. M. Carlini (delegato)

Dirigente Servizio Risorse del Territorio Dott. D. Melchiorre (delegato)

Dirigente Servizio Gestione e Qualità delle Acque Dott.ssa S. Di Giuseppe

Dirigente Servizio OO.MM u Acque Marine

Segretario Gen. Autorità Bacino

Direttore ARTA Dott.ssa G. Mancinelli (delegata)

Dirigente Servizio Rifiuti

Dirigente Servizio Sanità Vet. Igiene e Sicurezza Alimenti

Dirigente Genio Civile TE

Esperti esterni in materia ambientale Ing. R Brandi

Relazione istruttoria

Istruttore Ing. De Iulio

Preso atto della documentazione tecnica trasmessa dalla ditta DIS PROJECT SRL
per l'intervento avente per oggetto:
APERTURA DI UNA CAVA DI GHIAIA NEL COMUNE DI MORRO D'ORO –
ESAME A SEGUITO DI GIUDIZIO CCR-VIA 2824/2017
Da realizzarsi nel Comune di Morro D'Oro





GIUNTA REGIONALE

IL COMITATO CCR-VIA

Sentita la relazione istruttoria.

ESPRIME IL SEGUENTE PARERE

FAVOREVOLE ALL'ESCLUSIONE DELLA PROCEDURA VIA CON LE SEGUENTI PRESCRIZIONI:

1. La quota di fondo scavo deve essere confermata attraverso la ricostruzione della superficie piezometrica. La relativa documentazione, da trasmettere al servizio Valutazioni Ambientali per opportuna conoscenza, dovrà essere valutata in sede di rilascio dell'autorizzazione da parte del competente Servizio regionale preposto alle attività estrattive.

I presenti si esprimono all'unanimità.

Direttore Generale

Dirigente Servizio Valutazione Ambientale

Dirigente Servizio Governo del Territorio

Dirigente Politica energetica, Qualità dell'aria

Dirigente Servizio Risorse del Territorio

Dirigente Servizio Gestione e Qualità delle Acque

Dirigente Servizio OO.MM o Acque Marine

Segretario Gen. Autorità Bacino

Direttore ARPA

Dirigente Servizio Rifiuti

Dirigente Servizio Sanità Vet. Igiene e Sicurezza Alimenti

Dirigente Genio Civile TE

Esperti esterni in materia ambientale

Ing. D. Longhi (Presidente Delegato)

Geom. Sandro Sevi (delegato)

Ing. M. Carlini (delegato)

Dott. D. Melchiorre (delegato)

Dott.ssa S. Di Giuseppe

Dott.ssa G. Mancinelli (delegata)

Ing. R. Brandi

Ing. Enzo DI PLACIDO

(segretario verbalizzante)

Il presente atto è definitivo e nei confronti dello stesso è ammesso ricorso giurisdizionale al TAR entro il termine di 60 gg. o il ricorso straordinario al capo dello Stato entro il termine di 120 gg. Il giudizio viene reso fatti salvi i diritti di terzi e l'accertamento della proprietà o disponibilità delle aree o immobili a cura del soggetto deputato.



Dipartimento Governo del Territorio e Politiche Ambientali
Servizio risorse del territorio e attività estrattive
Ufficio Estrazioni Solide

Oggetto: Cava di Ghiaia in località "Pianura Vomano" del Comune di Morro D' oro (TE)
Ditta DIS Project srl
Richiesta di Apertura cava di Ghiaia

Verbale di Sopralluogo del 11/10/2018

In riferimento al sopralluogo in oggetto sono presenti presso l' Area di Cava oltre ai sottoscritti tecnici dell' ufficio Attività estrattive i seguenti rappresentanti:

Ditta: Arch. Danilo DI Giuseppe..... Rappresentante ditta e tecnico Progettista
Comune Morro D' Oro Assente.

Preso atto che alle ore 10.29 il tecnico comunale Arch. Fabrizio Notarini ha comunicato telefonicamente che non poteva essere presente per impegni pregressi e che avrebbe inviato nota mail;

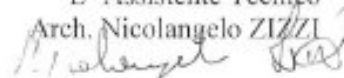
Durante la visita ispettiva nella cava di cui all' oggetto, si è constatato quanto segue:

I disegni presentati dalla ditta a corredo dell' istanza corrispondono sufficientemente allo stato dei luoghi tranne che per la condotta irrigua consortile, presente nell' area di cava ma non rappresentata negli elaborati cartografici.

A tale proposito, la ditta si è resa disponibile a presentare entro pochi giorni una tavola integrativa per sanare l' inadempienza sopra descritta e chiedere, all'Ente gestore della condotta irrigua, deroga di avvicinamento degli scavi alla linea suddetta.

La ditta ha apposto n. 2 piezometri all'interno dell'area di cava che saranno utilizzati per confrontarsi con i rilievi piezometrici imposti dal CCR-VIA che ha rilasciato parere favorevole condizionato alla ricostruzione della superficie piezometrica. Per quanto sopra espresso e necessario adeguare, inoltre, il relativo calcolo dei volumi di materiale utile estraibile all'oscillazione della superficie piezometrica, fermo restando che i lavori di scavo dovranno comunque mantenersi sempre 2,00 mt sopra il livello della falda acquifera.

Per la ditta:.....

L' Assistente Tecnico
Arch. Nicolangelo ZIZI


L' Assistente Tecnico
Geom. Raffaele Colantoni


Allegato 3

Da "posta-certificata@telecompost.it" <posta-certificata@telecompost.it>
A "danilo.digiuseppe@archiworldpec.it" <danilo.digiuseppe@archiworldpec.it>
Data lunedì 15 ottobre 2018 - 18:49

CONSEGNA: Richiesta di apertura di una cava di ghiaia sita in località ?Pianura Vomano? nel Comune di Morro D'Oro (Te).- Ditta DIS. PROJECT SRL

Ricevuta di avvenuta consegna
Il giorno 15/10/2018 alle ore 18:49:51 (+0200) il messaggio
"Richiesta di apertura di una cava di ghiaia sita in località ?Pianura Vomano? nel Comune di Morro D'Oro (Te).- Ditta DIS. PROJECT SRL" proveniente da "danilo.digiuseppe@archiworldpec.it"
ed indirizzato a: "dpc023@pec.regione.abruzzo.it"
è stato consegnato nella casella di destinazione.
Identificativo messaggio: opec288.20181015184928.27401.329.1.68@pec.aruba.it

Allegato(i)

postacert.eml (7787 Kb)
dati-cert.xml (987 bytes)
smime.p7s (6 Kb)

Da "posta-certificata@pec.aruba.it" <posta-certificata@pec.aruba.it>
A "danilo.digiuseppe@archiworldpec.it" <danilo.digiuseppe@archiworldpec.it>
Data lunedì 15 ottobre 2018 - 18:49

ACCETTAZIONE: Richiesta di apertura di una cava di ghiaia sita in località "Pianura Vomano" nel Comune di Morro D'Oro (Te).- Ditta DIS. PROJECT SRL

Ricevuta di accettazione

Il giorno 15/10/2018 alle ore 18:49:28 (+0200) il messaggio
"Richiesta di apertura di una cava di ghiaia sita in località ?Pianura Vomano? nel Comune di Morro D'Oro (Te).- Ditta DIS. PROJECT SRL" proveniente da "danilo.digiuseppe@archiworldpec.it"
ed indirizzato a:
dpc023@pec.regione.abruzzo.it ("posta certificata")

Il messaggio è stato accettato dal sistema ed inoltrato.
Identificativo messaggio: opec288.20181015184928.27401.329.1.68@pec.aruba.it

Allegato(i)

dati-cert.xml (910 bytes)
smime.p7s (7 Kb)



Spett.le REGIONE ABRUZZO
Direzione Attività Produttive
Servizio Attività estrattive e Minerarie
Ufficio Cave e Torbriere
Via Passolanciano, 75
65100 PESCARA

Roseto degli Abruzzi (TE), li Ottobre 2018

OGGETTO: Richiesta di apertura di una cava di ghiaia sita in località "Pianura Vomano" nel Comune di Morro D'Oro (Te).

Ditta: DIS Project srl

Il sottoscritto Di Giuseppe Danilo, in qualità di Amministratore della ditta DIS Project Srl, con sede in Roseto degli Abruzzi in Via Grecia snc, in riferimento alla pratica di cui all'oggetto, facendo seguito al verbale di sopralluogo effettuato in data 11.10.2018; in allegato alla presente,

RIMETTE

Nuova documentazione ad integrazione della pratica in v/s possesso.

Alla presente si allega in duplice copia:

- Relazione tecnica economica;
- Elaborato grafico Tav 2/3 - Planimetrie;
- Elaborato grafico Tav 3/3 - Sezioni;
- Parere rilasciato dal Consorzio di Bonifica Nord.

Cordiali saluti

Timbro e firma

D.I.S. PROJECT s.r.l.
Via Grecia snc
64026 Roseto degli Abruzzi (TE)
P.I. 01467640218

REGIONE ABRUZZO PROTOCOLLO UNICO RA Posta in partenza Protocollo Nr. 0287076/18 del 17/10/2018



DIPARTIMENTO GOVERNO DEL TERRITORIO E POLITICHE AMBIENTALI
SERVIZIO POLITICA ENERGETICA, QUALITA' DELL'ARIA, S.I.N.A. E
RISORSE ESTRATTIVE DEL TERRITORIO - DPC025
dpc025@pec.regione.abruzzo.it

Prot. n. 0287076 /18
(citare sempre nella risposta)

Pescara, 17.10.2018

Al Responsabile dell'Ufficio Tecnico del
Comune di Morro D'Oro (TE)
protocollo@pec.comune.morrodoro.te.it

All'Amministrazione Provinciale di Teramo
provincia.teramo@legalmail.it

Al Servizio Gestione Rifiuti
dpc026@pec.regione.abruzzo.it

Alla ditta **D.I.S. Project srl**
Via Grecia snc Roseto degli Abruzzi (TE)
disproject@pec.it

e, p.c. CCR-VIA Comitato di Coordinamento Regionale
per la valutazione D'Impatto Ambientale L'Aquila

Giunta Regionale d'Abruzzo

Oggetto: Cava in località "Pianura Vomano" del Comune di Morro D'Oro (TE).
Istanza di Apertura cava di ghiaia del 24.08.2018.
Esito Conferenza dei Servizi ai sensi dell'art.7 e segg. Della L.241/90.

*Si trasmette in allegato copia del verbale della Conferenza dei Servizi per
le cave del 17.10.2018, relativo alla ditta in oggetto.*

CR/

Il Responsabile dell'Ufficio
Dott. Dante Melchiorre

Al Dirigente del
Servizio Valutazioni Ambientali
dpc002@pec.regione.abruzzo.it
dpc002@regione.abruzzo.it

Oggetto: richiesta di partecipazione alla seduta del CCR-VIA.

Il sottoscritto Arch. **Danilo Di Giuseppe**, nato a [REDACTED] il [REDACTED], identificato tramite documento di riconoscimento n. [REDACTED] rilasciato il [REDACTED] dal Comune di [REDACTED] [REDACTED], in qualità di progettista,

CHIEDE

di poter partecipare, **tramite l'invio della presente comunicazione**, alla seduta del CR-VIA relativa alla discussione del procedimento di Verifica di Assoggettabilità, inerente l'apertura di una cava di ghiaia da realizzarsi nel Comune di Morro D'Oro in località Pianura Vomano, in capo alla ditta proponente DIS Project Srl, che si terrà il giorno 11.05.2023.

DICHIARAZIONE:

Si dichiara di intervenire per fornire eventuali delucidazioni in merito al progetto di apertura di una cava di ghiaia da realizzarsi nel Comune di Morro D'Oro (Te).

Roseto degli Abruzzi li 12.02.2024

Firma richiedente

Alla presente si allega:

- Documento di riconoscimento