STATO ATTUALE

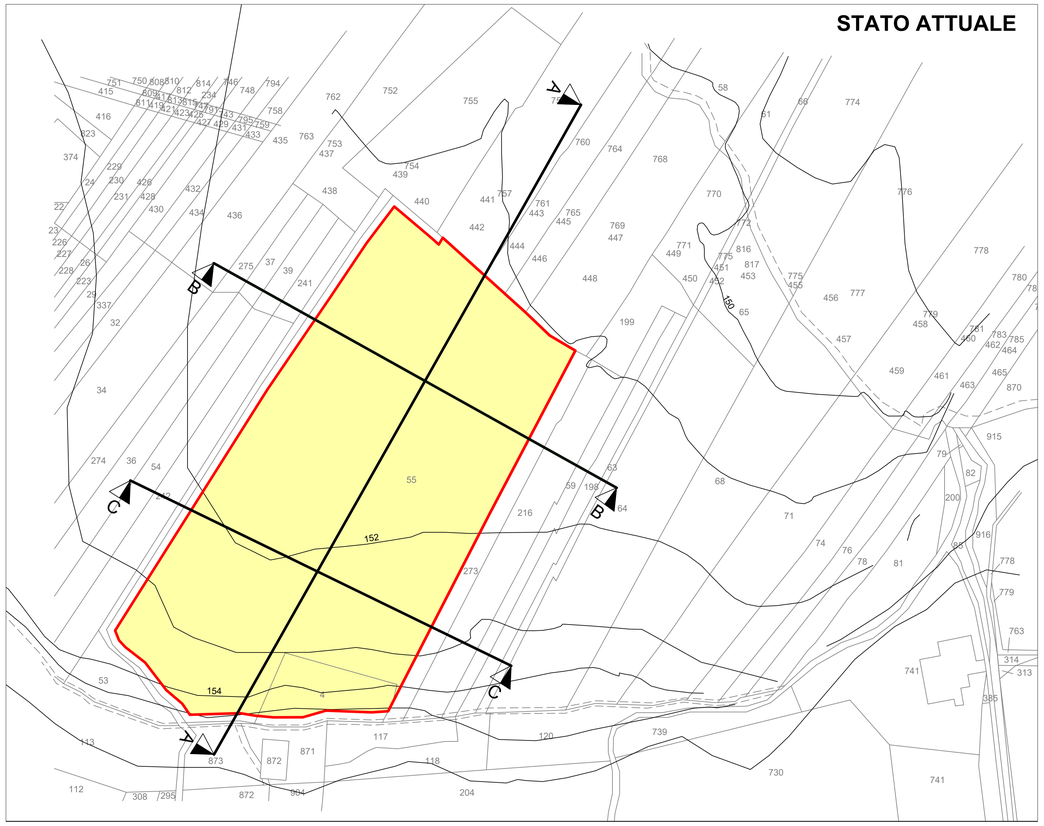

STATO DI FINE COLTIVAZIONE

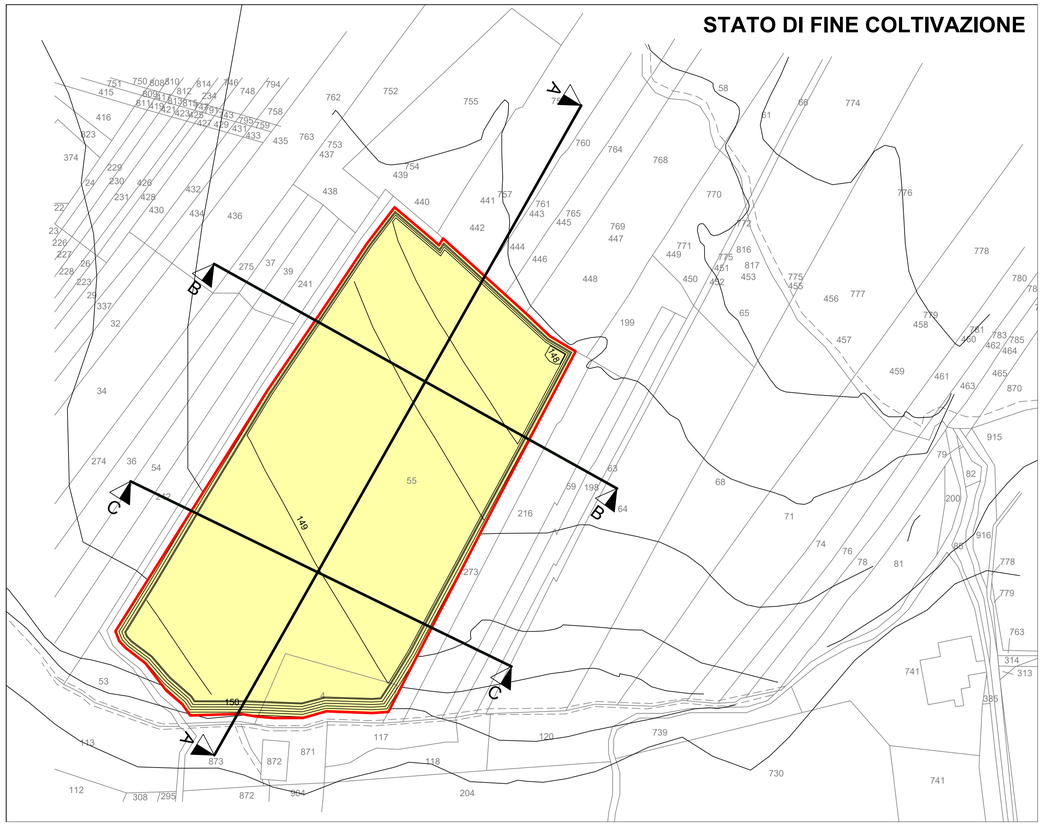

SEZIONE A

Caratteristiche Tracciato di Progetto	
Quota Monte	155.74
Quota Valle	148.30
Lungh. Proiezione	289.69
Lungh. Sviluppo	292.76
Dislivello	7.44
Pendenza Minima	
Pendenza Massima	
Pendenza Media	

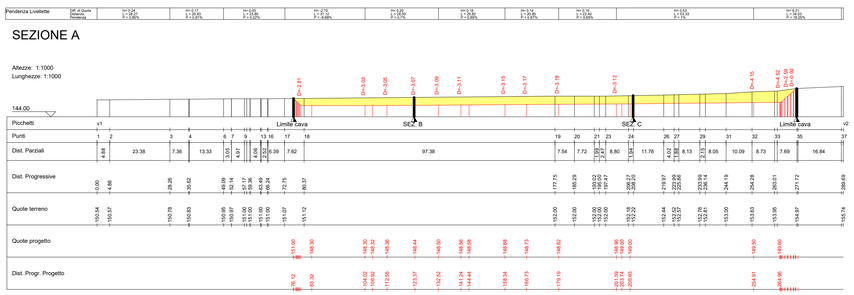

SEZIONE B

Caratteristiche Tracciato di Progetto	
Quota Monte	151.90
Quota Valle	148.30
Lungh. Proiezione	179.11
Dislivello	3.60
Pendenza Minima	
Pendenza Massima	
Pendenza Media	

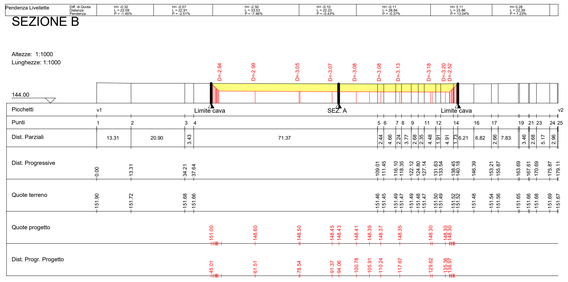

SEZIONE C

Caratteristiche Tracciato di Progetto	
Quota Monte	153.70
Quota Valle	149.00
Lungh. Proiezione	164.41
Lungh. Sviluppo	166.73
Dislivello	4.70
Pendenza Minima	
Pendenza Massima	
Pendenza Media	

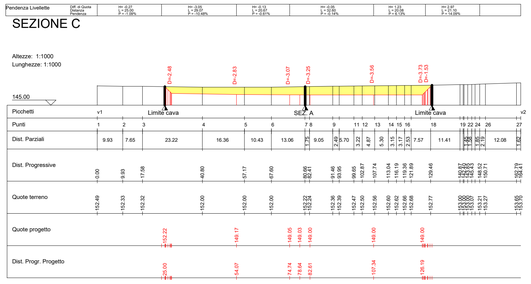

COMUNE DI BASCIANO | REGIONE ABRUZZO | PROVINCIA DI TERAMO

LOCALITA' CONTRADA SALARA

DITTA

DI SABATINO F.LLI S.r.l.
64020 Val Vomano
Penna Sant'Andrea (TE)

RICHIESTA DI APERTURA DI UNA CAVA DI INERTI IN LOCALITA' SALARA NEL COMUNE DI BASCIANO

TAV.	TITOLO:
A	STATO ATTUALE E DI FINE COLTIVAZIONE

Contenuto
- Planimetria stato attuale
- Planimetria di fine coltivazione
- Sezioni

SCALA: 1.000 | DATA: MARZO 2020

Rilievo:

Restituzione:

Revisione:

Ing.Antonello Fanti
Iscritto all'Ordine degli Ingegneri della Provincia di Chieti n. 847

F.LLI DI SABATINO

L'Amministratore

TERRITORIO, AMBIENTE INDUSTRIA, EDILIZIA
Ing.Antonello Fanti
www.studiofanti.com
Via G.Pianell, 4 66100 CHIETI
0871/66746 - info@studiofanti.com