

- COMUNE DI Poggio Pienze -
Provincia de L'Aquila

Progetto per la prosecuzione dei lavori di coltivazione della cava di inerti in località "Mariale" con ampliamento e sistemazione finale dei luoghi

Ditta richiedente: Fratelli GALEOTA Angelo ed Elio S.n.C.

- Sezioni

5

DATA

- Sezioni	TAVOLA 5	
	SCALA 1:500	DATA 25.06.2020




STUDIO TECNICO ACCILI
 geometri / ingegneri / architetti

STUDIO TECNICO ACCILI
GEOM. ACCILI MARCELLO
 SEDE: Via Collevernasco S.Elia n°1/AQUILA
 Tel. 0862 580037 - Cell. 339 4361819
 email: studio.accili@gmail.com

Il tecnico
Geom. Marcello Accilli

Il tecnico
Geom. Marcello Accilli

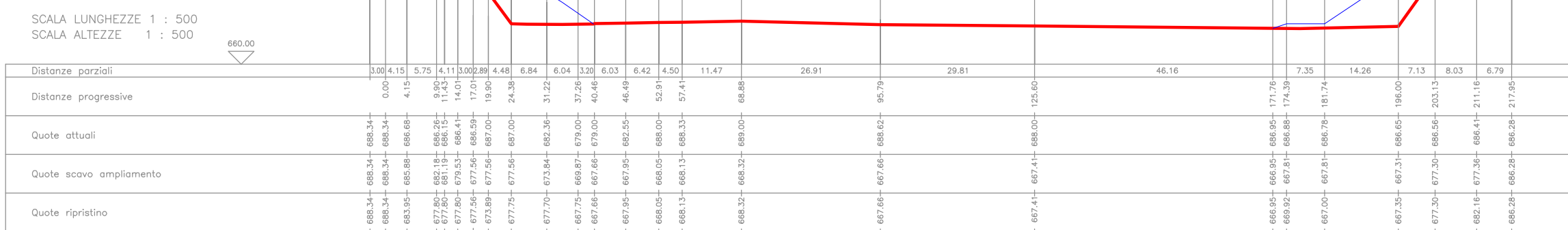


Sezione 1-2
Scala 1:500

Superficie scavo mq. 3.754,19
Superficie riporto mq. 309,61

Superficie scavo mq. 3.754,19
Superficie riporto mq. 309,61

SCALA LUNGHEZZE 1 : 500
SCALA ALTEZZE 1 : 500

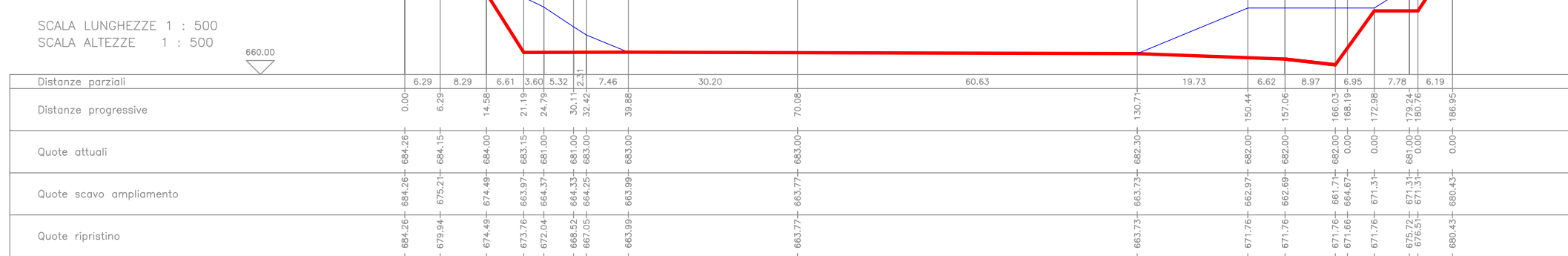


Sezione 3-4
Scala 1:500

Superficie scavo mq. 3.143,32
Superficie riporto mq. 462,46

Superficie scavo mq. 3.143,32
Superficie riporto mq. 462,46

SCALA LUNGHEZZE 1 : 500
SCALA ALTEZZE 1 : 500

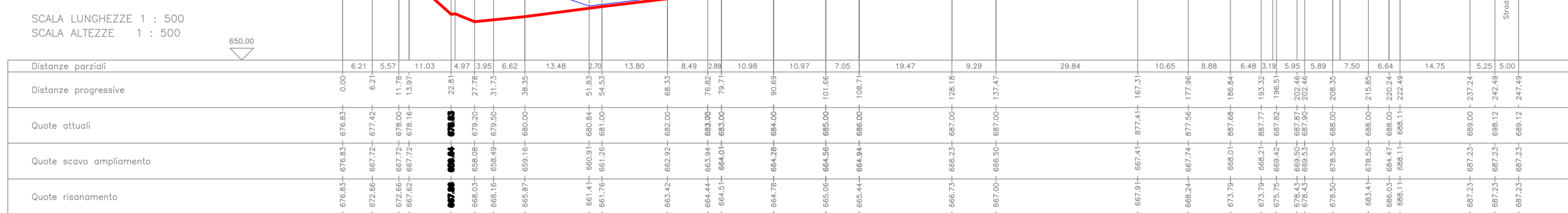


Sezione 9-10
Scala 1:500

Superficie scavo mq. 4.025,45
Superficie riporto mq. 506,64

Superficie scavo mq. 4.025,45
Superficie riporto mq. 506,64

SCALA LUNGHEZZE 1 : 500
SCALA ALTEZZE 1 : 500



Sezione 5-6
Scala 1:500

Superficie scavo 1.670,55
Superficie riporto mq. 267.10

Superficie scavo 1.670,55
Superficie riporto mq. 267.10

SCALA LUNGHEZZE 1 : 500
SCALA ALTEZZE 1 : 500



Sezione 7-8
Scala 1:500

Superficie scavo mq. 2.629,92
Superficie riporto mq. 436,03

Superficie scavo mq. 2.629,92
Superficie riporto mq. 436,03

SCALA LUNGHEZZE 1 : 500
SCALA ALTEZZE 1 : 500

